Estado do Paraná
Secretaria de Infraestrutura e Logística
Administração dos Portos de Paranaguá e Antonina
Divisão de Operações
MAPA DE ATRACAÇÕES

Data: 07/06/17
Nome: RUDEUS

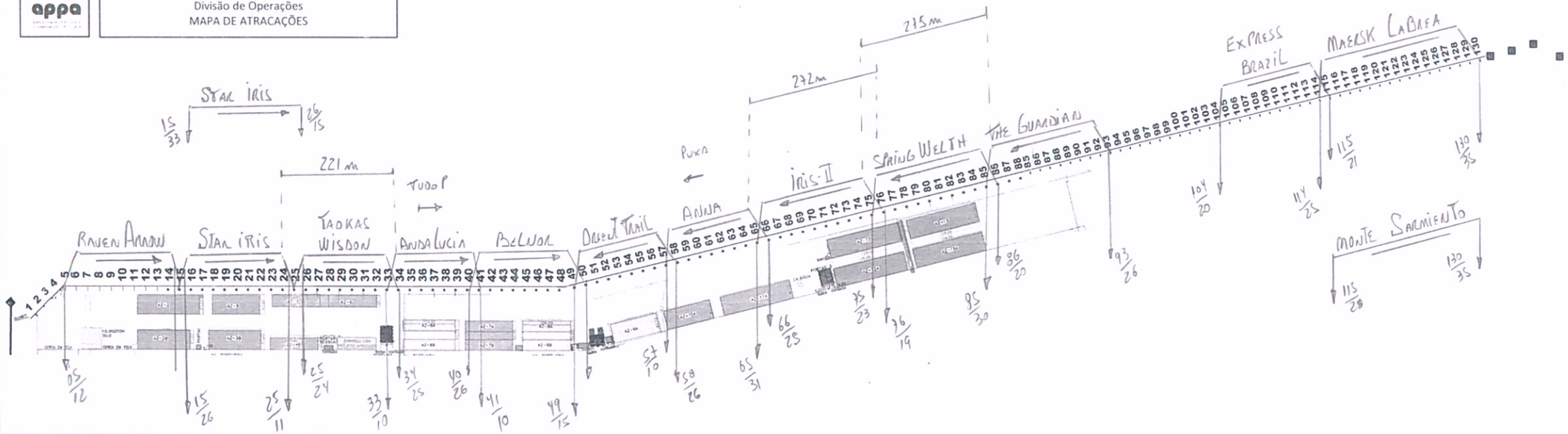

FOSPAR

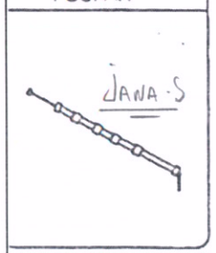

O STÂNCIA ENTRE CABEÇOS
1 ao 4 = 20m
3 ao 4 = 25m
4 ao 5 = 13m
5 ao 21 = 25m
21 ao 22 = 29m
22 ao 44 = 30m
44 ao 45 = 17m
45 ao 64 = 25m
64 ao 83 = 26m e 25m atracados
83 ao 84 = 30m
84 ao 85 = 24m
85 ao 104 = 22m
104 ao 115 = 24m
115 ao 116 = 18m
116 ao 117 = 17m
117 ao 129 = 24,5m
129 ao 130 = 12m
129 ao 130 12m

Pier de Gr. Líquidos e CATALLINI

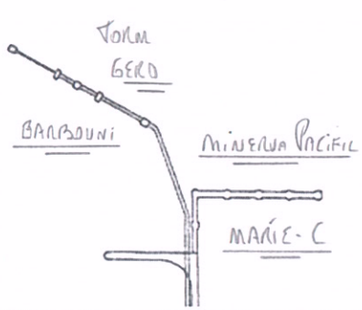

PONTA DO FÉLIX

01

02 SUNSET

Atracação		Az	Hora	Desatracação		Az	Hora	Puxada/Obs	Az	Hora
								STAR IRIS - S/ RÉ -	04	1830
TAOKAS WISDON		05	1900	ELBE		05	1900	STAR IRIS - P/ VANTE -	04	2300
								ANDALUCIA - P/ VANTE -	06	1830
								ANNA P/ VANTE	11	1230
IRIS-II		12	0100	ZHENG BANG		12	2200			
SPRING WELTH	SF	13	1300	BEIJING-2008	SF	13	1130			
EXPRESS BRAZIL		16	1700	EXPRESS BRAZIL		16	0700			
MAERSK LABREA		17	1330	MAERSK LABREA		17	0600			
MONTE SARMIENTO										
MINERVA PACIFIL	Pet	PE	1300							
MARIE-C	Pet	PI	1300							
TORN GERD	CAT	PE	0200	NS POINT	CAT	PE	1600			
BARBOUNI	CAT	PI	1300							
JANA-S	FOSP	SF	PE	1200	SEA BRAVE	FOSP SF	PE	1200		
					IRMGARD	ANT	01	1300		
SUNSET	ANT	02	1230							