Estado do Paraná
Secretaria de Infraestrutura e Logística
Administração dos Portos de Paranaguá e Antonina
Divisão de Operações
MAPA DE ATRACAÇÕES

Data: 18/07/17
Nome: RUBENS

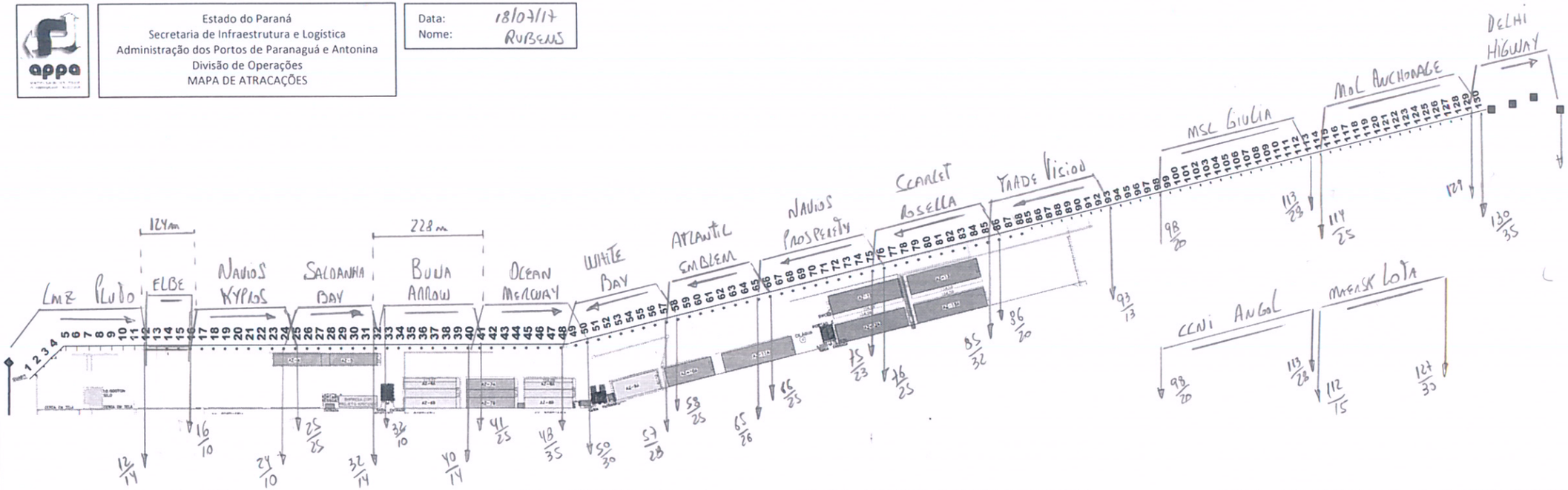

FOSPAR

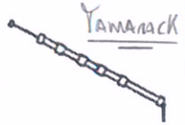

DISTÂNCIA ENTRE CABEÇOS
1 ao 4 = 20m
3 ao 4 = 25m
4 ao 5 = 13m
5 ao 21 = 25m
21 ao 22 = 20m
22 ao 44 = 30m
44 ao 45 = 17m
45 ao 64 = 25m
64 ao 83 = 26m e 25m alternados
83 ao 84 = 30m
84 ao 85 = 24m
85 ao 104 = 22m
104 ao 115 = 24m
115 ao 116 = 16m
116 ao 117 = 11m
117 ao 129 = 24.5m
129 ao 130 = 12m
129 ao 130 12m

Pier de Gr. Líquidos e CATALLINI

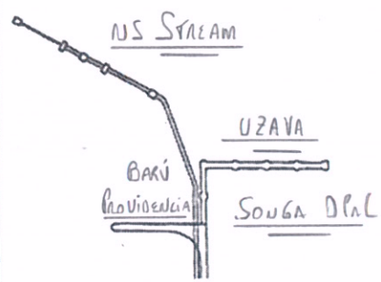

PONTA DO FÉLIX

01 PACIFIC TALENT

02 ST PETER

Atracação		Az	Hora	Desatracação		Az	Hora	Puxada/Obs	Az	Hora
								LMZ PLUTO - MUDA LANCAITE -	01	1300
ELBE		02	0700							
NAVIOS KYPROS		04	1730					SALDANHA BAY = POSIÇÃO MAPA =	05	1300
BUNA ARROW	YF	06	1300	SAPHIRE ISLAND	YF	08	1300	OCEAN MERCURY = MUDA = P/	08	1500
NAVIOS PROSPERITY		12	2200	PEACE GEM		12	2000			
SCARLET ROSELLA		13	0100	TRUSTIN TRADER		13	0100			
TRADE VISION	YF	14	1030	MING DE	YF	14	1030			
MSC GIULIA		16	2400	CMA CGM GANGES		16	2300			
CCNI ANGOL	YF	16	1300	MSC GIULIA	YF	16	1200			
MOL ANCHORAGE		17	2400	MSC NAOMI		17	2200			
MAERSK LOTA		17	0800	MOL ANCHORAGE		17	0700			
DELHI HIGWAY		18	0430							
NS STREAM	CAT	PE	0200	ST. DUCHESSA	CAT	PE	0200			
				STOLT FACTO	CAP	PI	1800			
SONGA DPAL	PET YF	PI	1300	IGLC DICLE	PET	PI	0400			
BARÚ PROVIDENCE		PE	1400							