Estado do Paraná
Secretaria de Infraestrutura e Logística
Administração dos Portos de Paranaguá e Antonina
Divisão de Operações
MAPA DE ATRACAÇÕES

Data: 20/12/17
Nome: Rusens

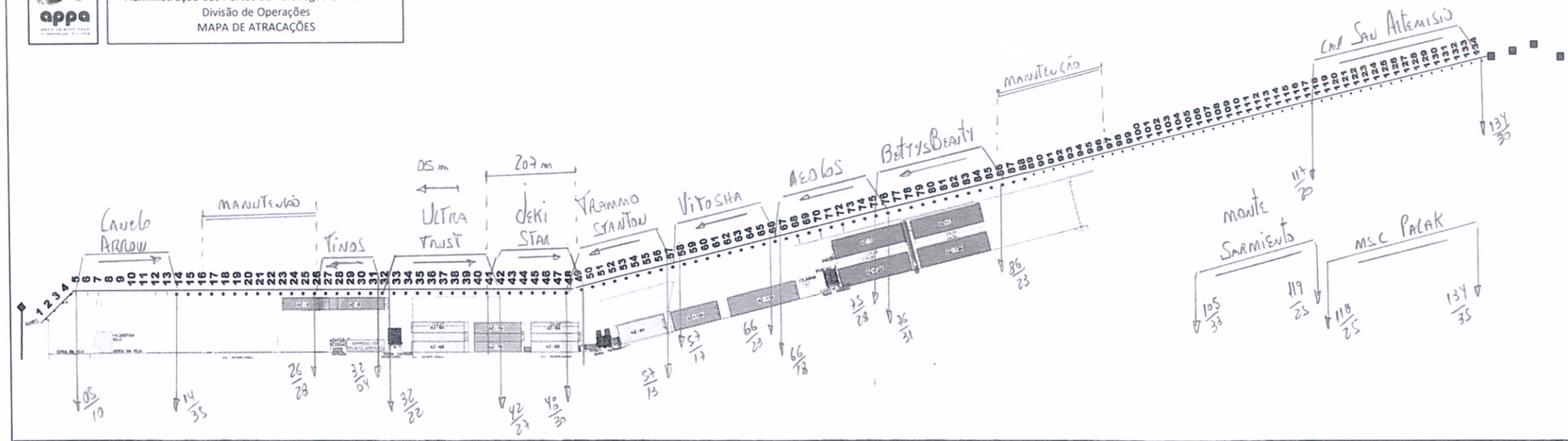

FOSPAR

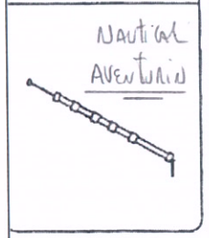

O STÂNCIA ENTRE CABEÇOS
1 ao 4 = 20m
3 ao 4 = 25m
4 ao 5 = 17m
5 ao 21 = 25m
21 ao 22 = 20m
22 ao 44 = 30m
44 ao 45 = 17m
45 ao 64 = 25m
64 ao 83 = 20m e 25m, alternados
83 ao 84 = 30m
84 ao 85 = 25m
85 ao 104 = 22m
104 ao 115 = 24m
115 ao 116 = 18m
116 ao 117 = 15m
117 ao 129 = 24,5m
129 ao 130 = 12m
129 ao 130 12m

Pier de Gr. Líquidos e CATALLINI

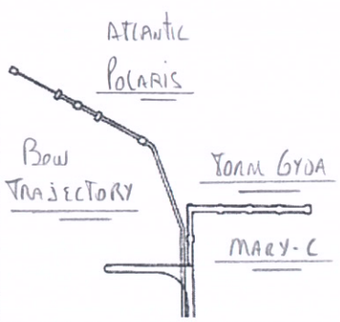

PONTA DO FÉLIX

01 ———————————

02 ———————————

Atracação	Az	Hora	Desatracação	Az	Hora	Puxada/Obs	Az	Hora
Deki Star	09	1730				Ultra Trust - Puxada 5m		
						P/RÉ	07	1700
Monte Sarmiento SF	16	1000	Boman Resolute	16	2200			
Cap San Artemisio	17	1900	Croatia	17	1330			
MSC Palak	17	0700	Cap San Artemisio	17	0600			
Nautic Aventure - Fosp	PE	0530	Odysseas - Fosp.	PE	0530			
Atlantic Polaris - Cat	PE	0600	Bindie Trader - Cat.	PE	0600			
Bow Trajectory - Cat SF	PI	1430	Marie-C - Cat SF	PI	1430			
Torm Gyda - Pet	PE	1500						
Marie-C Pet SF	PI	1430	Dacy Ribeiro - Pet SF	PI	1430			