Estado do Paraná
Secretaria de Infraestrutura e Logística
Administração dos Portos de Paranaguá e Antonina
Divisão de Operações
MAPA DE ATRACAÇÕES

Data: 06/03/18
Nome: GUSTAVO

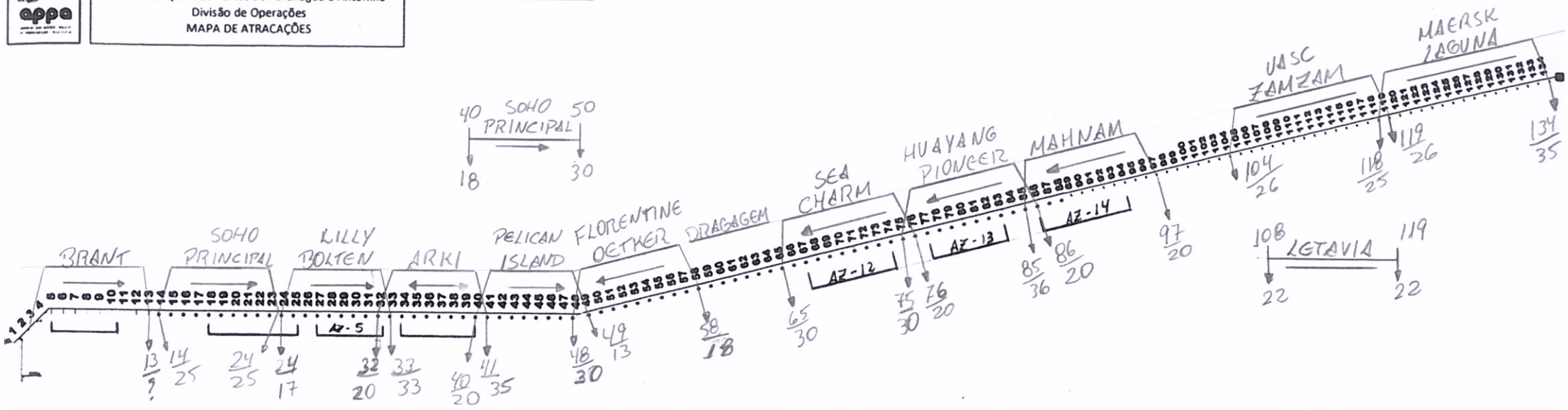

FOSPAR



ENTRE CABEÇOS	
ao 88	25m
ao 89	30m
ao 108	22m
ao 119	24m
ao 120	18m
ao 121	11m
ao 133	24,5m
ao 134	12m

Pier de Gr. Líquidos e CATALLINI

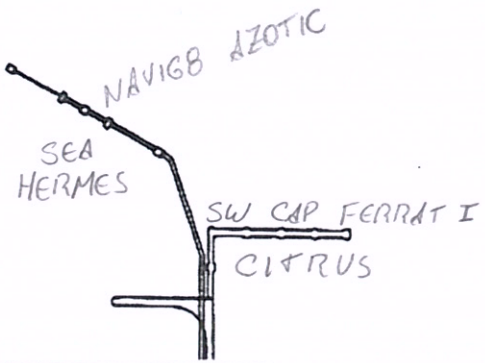

PONTA DO FÉLIX

01 AFRICAN HHB

02

Atracação	Az	Hora	Desatracação	Az	Hora	Puxada/Obs
BRANT	01	06:30	KAVO MANALI	01	06:30	PUX P/ AVANTE
SOHO PRINCIPAL	04	19:00	PACIFIC PIONEER	04	17:00	ARKI
PELICAN ISLAND	08	05:30	WICKO	08	07:00	5m 7:00h
FLORENTINE OETKER	09	08:00	FOUR BUTTERFLY	09	07:00	
SEA CHARM	12	03:00	NAVIOS NORTHERN STAR	12	01:30	MUDANÇA AZ04
HUAYANG PIONEER 4º	13	16:00	STELLA DAUN 4º	13	14:00	P/ AZ08
MAHNAM	14	03:00	LOXANDRA	14	01:30	SOHO PRINCIPAL
						07:00h
UASC ZAMZAM	16	18:00				
LETAVIA	16	08:00	UASC ZAMZAM	16	07:00	
MAERSK LAGUNA	17	15:30	MAERSK SIRAC	17	14:30	
THOMAC	FOSP	07:30	ULTRA SASKATOON	FOSP	07:00	