Estado do Paraná
Secretaria de Infraestrutura e Logística
Administração dos Portos de Paranaguá e Antonina
Divisão de Operações
MAPA DE ATRACAÇÕES

Data: 06/06/19
Nome: RUBENS

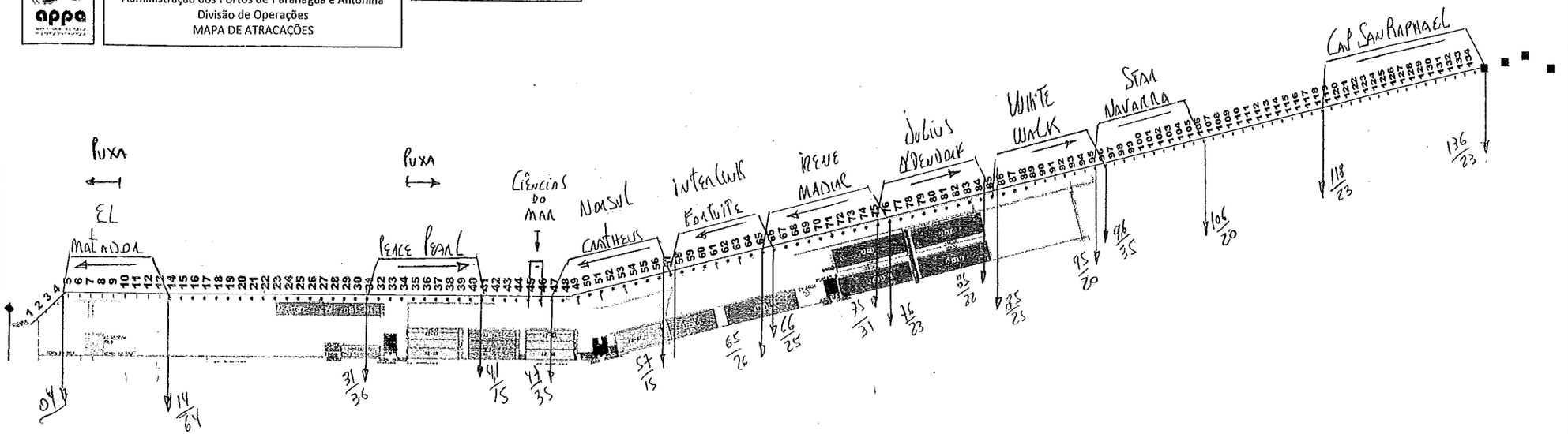

FOSPAR

DISTÂNCIA ENTRE CABEÇOS
1 ao 4 = 20m
3 ao 4 = 26m
4 ao 5 = 13m
5 ao 21 = 26m
21 ao 22 = 20m
22 ao 44 = 30m
44 ao 45 = 17m
45 ao 64 = 25m
64 ao 83 = 26m, a 25m, alguns
83 ao 84 = 30m
84 ao 85 = 25m
85 ao 104 = 22m
104 ao 115 = 24m
115 ao 116 = 10m
116 ao 117 = 11m
117 ao 129 = 24 5m
129 ao 130 = 12m
129 ao 130 12m

Pier de Gr. Líquidos e CATALLINI

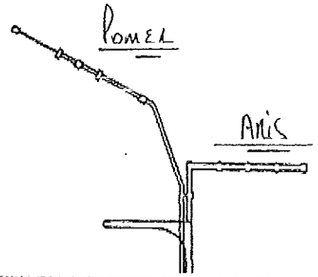

PONTA DO FÉLIX



Atracação	Az	Hora	Desatracação	Az	Hora	Puxada/Obs	Az	Hora
			SAGA WIND	04	1700	EL MATADOR - Puxa - 30m	01	2200
			CAROLINE BOLTEN	05	0100			
						PEACE PEARL - Puxa - 35m	06	1300
			GALENE	08	1300			
NORSUL CANTHEUS 6F	09	1700	CL KATE 6F	09	1200			
STAR NAVARRA	15	1600	STAR KINN	15	1300			
			STAR NAVARRA	15	0700			
			MONTE OLIVIA	16	0200			
CAP SAN RAPHAEL	17	0300	CAP SAN AUGUSTIN	17	0200			
POMEL Cat	Pe	0900	MERIDIAN EXPRESS Cat	Pe	0900			
ANIS Pet 6F	Pe	1000	GLENDA MELISSA Pet	Pe	2900			