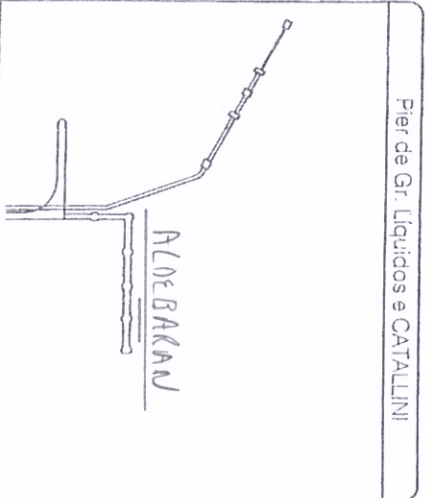
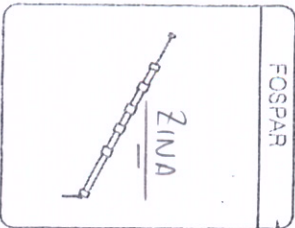
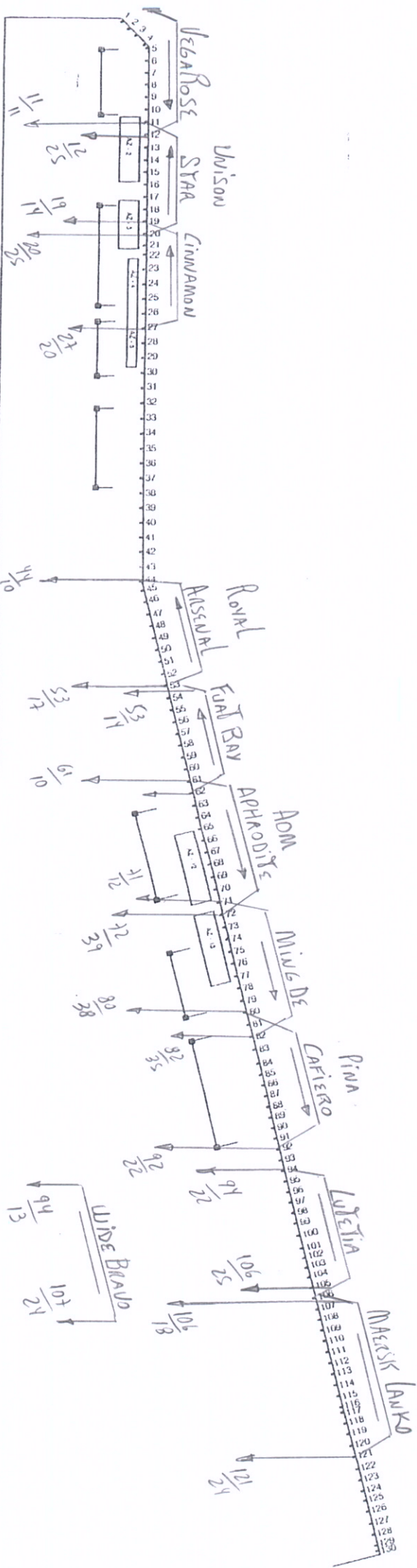




Estado do Paraná
 Secretaria de Infraestrutura e Logística
 Administração dos Portos de Paranaguá e Antonina
 Divisão de Operações
 MAPA DE ATRACAÇÕES

Data: 11/03/15
 Nome: Rubens



01 STACAO EVRHE CARBONS

1 ao 4 = 20m
3 ao 4 = 25m
4 ao 5 = 15m
5 ao 21 = 20m
21 ao 22 = 20m
22 ao 44 = 30m
44 ao 45 = 17m
45 ao 61 = 25m
61 ao 83 = 25m e 25m alternados
83 ao 94 = 30m
94 ao 95 = 25m
95 ao 104 = 20m
104 ao 113 = 24m
113 ao 117 = 11m
117 ao 129 = 24.5m
129 ao 130 = 12m

Atracação	Az	Hora	Desatracação	Az	Hora	Puxador/Obs	Az	Hora
UEGA ROSE	01	1800				UNISON STAR = 31m/1h/17E	02	1900
CINNAMOM	04	0500	SIR UNATEA	05	0500			
ROYAL ANSUAL	09	1300	IRAKLIS	07	2300			
PRIMA CAPIEIRO	14	1200	PRIMA EASTER DUPTA	14	1200	DOM APHRODITE = 07m/1RÉ	12	1900
LUTETIA	15	2100	LUTETIA	15	0900			
WIDE BRAVO	15	1300						
MAERSK LAUKO	16	0920	MAERSK LAUKO	16	0920			
ALDEBARANU	16	1200	BOW KISO	16	1300			

Atracação	Az	Hora	Desatracação	Az	Hora	Puxador/Obs	Az	Hora
UEGA ROSE	01	1800				UNISON STAR = 31m/1h/17E	02	1900
CINNAMOM	04	0500	SIR UNATEA	05	0500			
ROYAL ANSUAL	09	1300	IRAKLIS	07	2300			
PRIMA CAPIEIRO	14	1200	PRIMA EASTER DUPTA	14	1200	DOM APHRODITE = 07m/1RÉ	12	1900
LUTETIA	15	2100	LUTETIA	15	0900			
WIDE BRAVO	15	1300						
MAERSK LAUKO	16	0920	MAERSK LAUKO	16	0920			
ALDEBARANU	16	1200	BOW KISO	16	1300			