Estado do Parana
Secretaria de Infraestrutura e Logística
Administração dos Portos de Paranaguá e Antonina
Divisão de Operações

MAPA DE ATRACAÇÕES

Data: 25-03-15
Nome: AMERICO

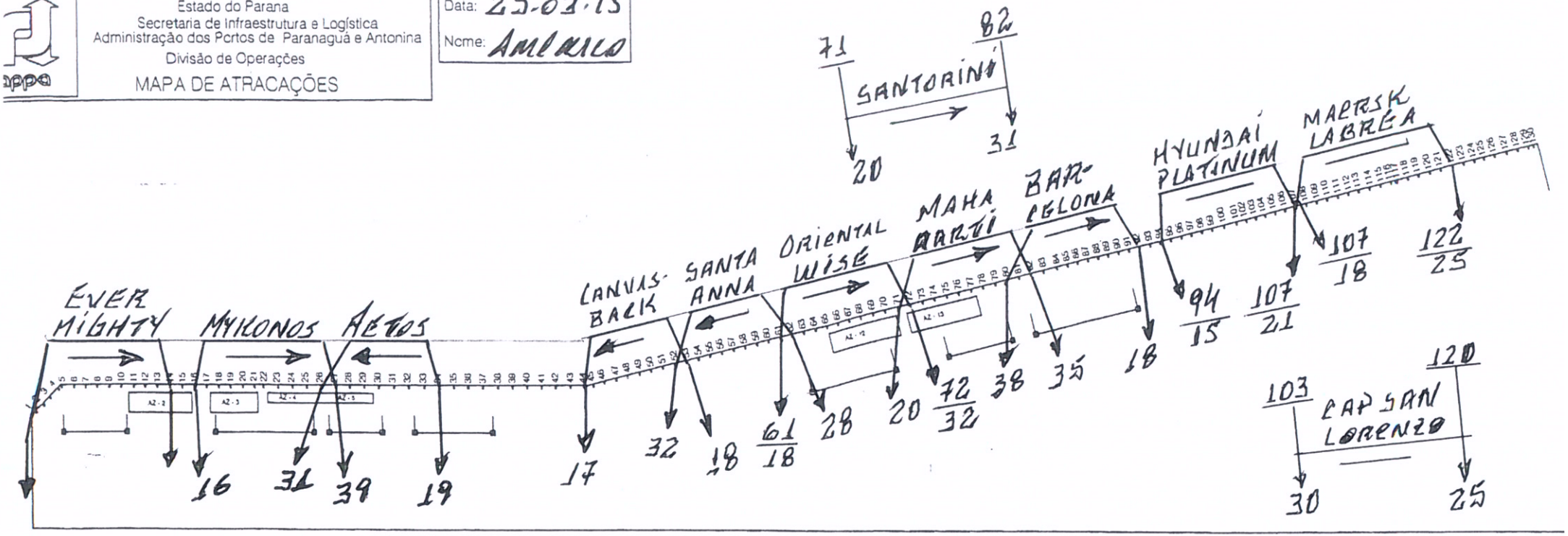

FOSPAR

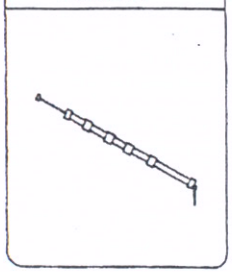

DISTÂNCIA ENTRE CABEÇOS
1 ao 4 = 20m.
3 ao 4 = 25m.
4 ao 5 = 13m.
5 ao 21 = 25m.
21 ao 22 = 20m.
22 ao 44 = 30m.
44 ao 45 = 17m.
45 ao 64 = 25m.
64 ao 83 = 28m. e 25m. alternados
83 ao 84 = 30m.
84 ao 85 = 25m.
85 ao 104 = 22m.
104 ao 115 = 24m.
115 ao 116 = 18m.
116 ao 117 = 11m.
117 ao 129 = 24.5m.
129 ao 130 = 12m.

Pier de Gr. Líquidos e CATALLINI

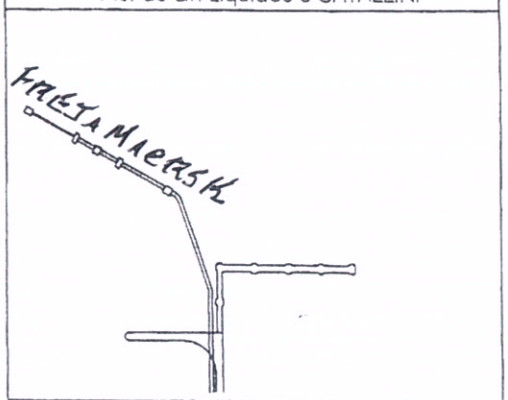

PONTA DO FÉLIX

01 _____

02 _____

Atracação	Az	Hora	Desatracação	Az	Hora	Puxada/Obs
						EVER
ORIENTAL WISE	12	0200	HELVETIA ONE	12	0200	MIGHTY
						DIRE 40MTS
HYUNDAI PLATINUM	15	1700	GLOBAL LEADER	15	1700	1230 HRS
MAERSK LABREA	16	1720	TOLTEN	16	1720	HELVETIA
						ONE
			HYUNDAI PLATINUM	15	0030	06MTS P/RÉ
						15:00 HRS
CAP SAN LORENZO	16	0400	MAERSK LABREA	16	0300	06 MTS
						P/VANTE
SANTORINI	13	0700	MAHA BARTI	13	0700	19:00 HM