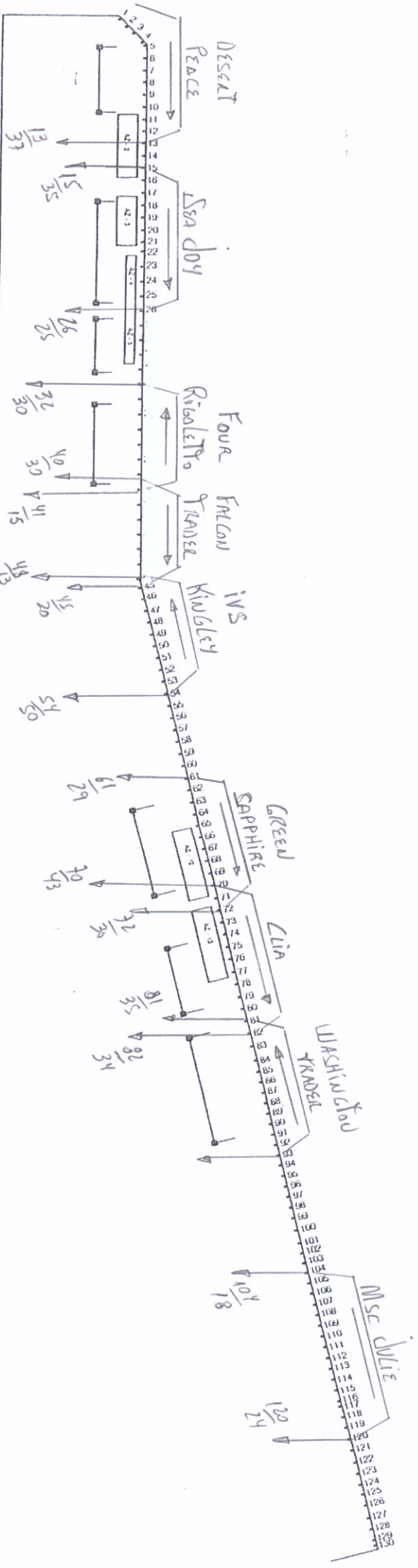
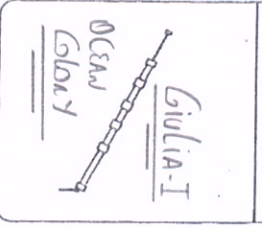


Estado do Paraná  
Secretaria de Infraestrutura e Logística  
Administração dos Portos de Paranaguá e Antonina  
Divisão de Operações  
MAPA DE ATRACAÇÕES

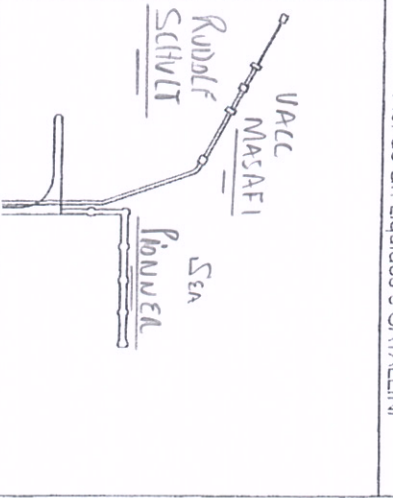
Data: 20/09/15  
Nome: RUBENS



FOSPAR



Pier de Gr. Líquidos e CATALINI



01 Santa Vitória

02 Sineu

C. DISTÂNCIA ENTRE OS BERÇOS

1 ao 4 = 20m.
3 ao 4 = 25m.
4 ao 5 = 19m.
3 ao 21 = 25m.
21 ao 22 = 20m.
22 ao 44 = 30m.
44 ao 45 = 17m.
45 ao 61 = 25m.
61 ao 81 = 25m. n.ferm.oca
81 ao 84 = 30m.
84 ao 85 = 25m.
85 ao 104 = 20m.
104 ao 115 = 24m.
115 ao 119 = 16m.
119 ao 117 = 17m.
117 ao 129 = 24.3m.
129 ao 130 = 12m.

Atracação

Az Hora

Desatracação

Az Hora

Puxada/Obs

Az Hora

Atracação	Az	Hora	Desatracação	Az	Hora	Puxada/Obs	Az	Hora
DESCART PÉACE	01	2100	PELTA	01	2100			
IVS KINGLEY	13	0300	KM HONG KONG	13	0300			
CLIA	14	1500	ZHEWU HUI	14	1400			
WASHINGTON TRADER	15	1500	GAARD ATLANTICA	15	1500			
MSC DUJIE	16	1500	MSC COUGO	16	1500			
GIULIA-I	PE	0800	AZALEA SKY	PE	0800			
RUDOLF SCHULT	CAI	0200	ALESSANDRO VOLTA	PI	0230			