Estado do Paraná
Secretaria de Infraestrutura e Logística
Administração dos Portos de Paranaguá e Antonina
Divisão de Operações
MAPA DE ATRACAÇÕES

Data: 10/12/15
Nome: RUDENS

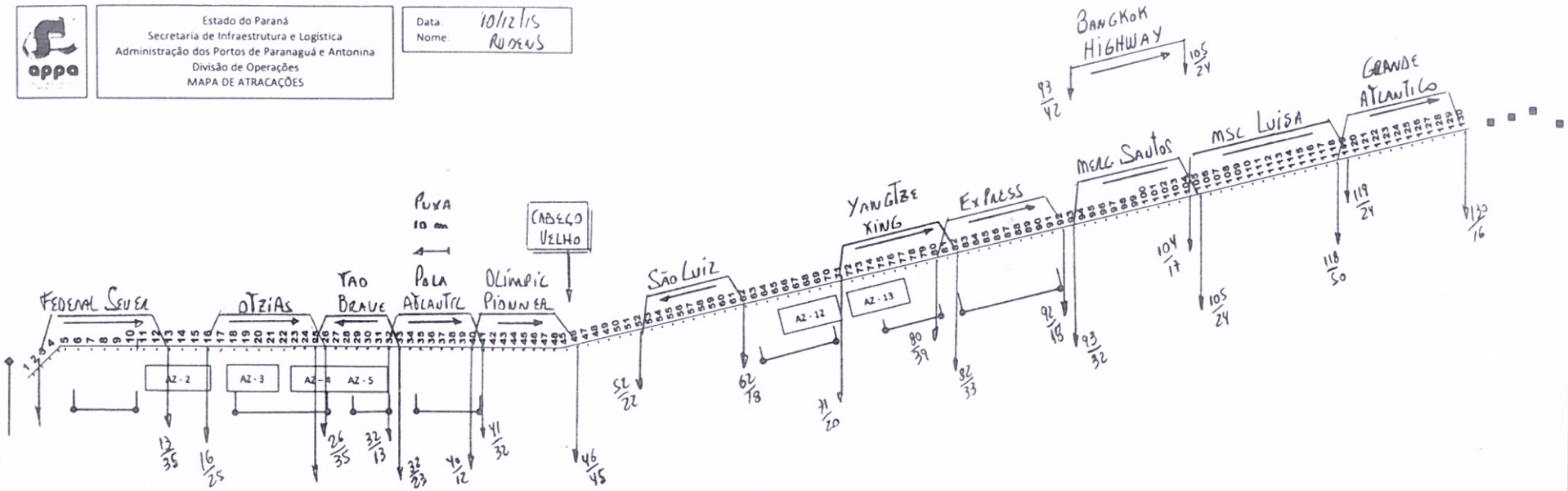

FOSPAR
PACIFIC PIONNER



DISTÂNCIA ENTRE CABEÇOS		
1 ao 4	20m	
3 ao 4	25m	
4 ao 5	13m	
5 ao 21	25m	
21 ao 22	20m	
22 ao 23	32m	
23 ao 48	25m	NOVO
45 ao 64	25m	
64 ao 83	26 e 25m alt.	
83 ao 84	30m	
84 ao 85	25m	
85 ao 104	22m	
104 ao 115	24m	
115 ao 116	18m	
116 ao 117	11m	
117 ao 129	24,5m	
129 ao 130	12m	

Pier de Gr. Líquidos e CATALLINI

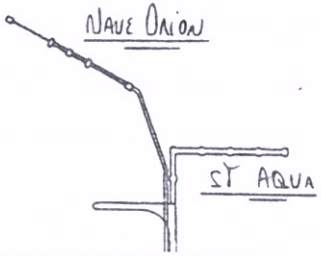

PONTA DO FÉLIX

01 OCEAN RIDER

02 CIELO DI MONACO

Atracação		Az	Hora	Desatracação		Az	Hora	Puxada/Obs	Az	Hora
FEDERAL SEVER		01	1600	MENDOCINO		01	1600			
OTZIAS		04	0300	SELIN-M		04	0300			
								TAO BRAVE: MUDA LANÇATE		
								DA POPA	05	1700
								POLA ATLANTIC: PUXA 10 m	06	1900
OLIMPIC PIONNER		08	0300	DUSITA NAREE		08	1900	PIRÊ		
MERCOSUL SANTOS		15	0100	MERCOSUL SANTOS	6F	15	1200			
BANGKOK HIGHWAY	6F	15	1300							
MSC LUISA		16	2200	CAP SAN NICOLAS		16	2200			
GRANDE ATLANTICO		16	2200	MSC FLORENTINA		17	2200			
				GRANDE ATLANTICO		17	0700			
PACIFIC PIONNER - FOSP-	6F	PE	1200	SLETTNES - FOSP-	6F	PE	1200			
NAVE ORION - CAT-	6F	PE	1430	BOW TRIDENT - CAT-		PE	0200			
				FAIRCHEM CHARGER - CAT-		PI	1530			
ST AQUA - PET-		PI	0330	GAS PRESTIGE SHIP. - PET-		PI	0330			
CIELO DI MONACO	ANT	6F	02	1400	WESTERN WILTON - ANT-		02	1400		