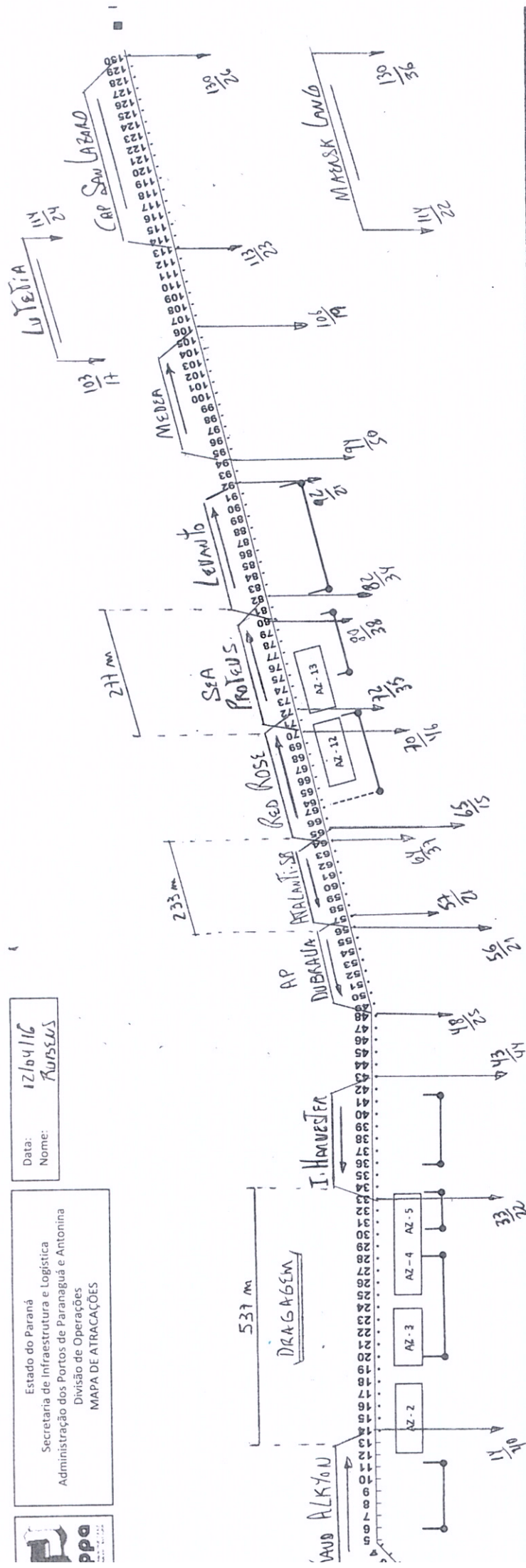
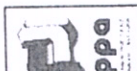
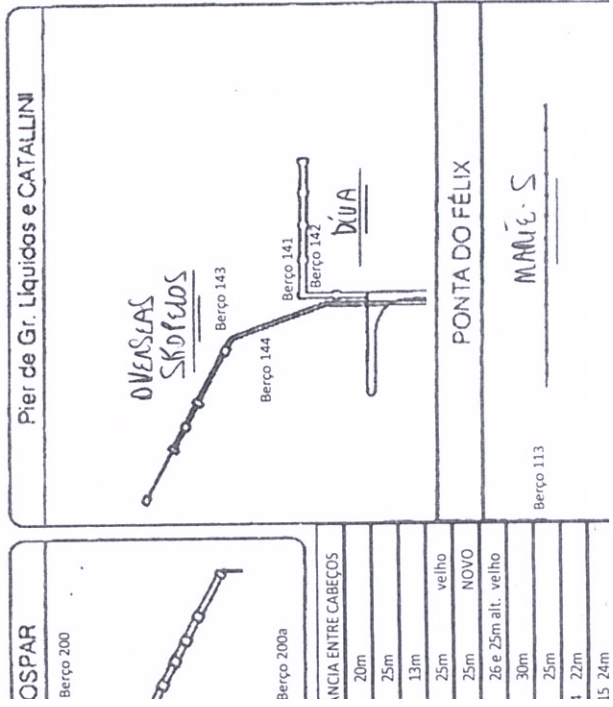


Data: 12/04/16
 Nome: RUISEUS

Estado do Paraná
 Secretaria de Infraestrutura e Logística
 Administração dos Portos de Paranaguá e Antonina
 Divisão de Operações
 MAPA DE ATRACAÇÕES



Atracação	Az	Hora	Desatracação	Az	Hora	Fuzada/Obs
AP DUBAUA	09	1400	J.S. DAVIDE	04	1900	
ATALANTI-SB	11	1400	SEA HOWEST	05	1900	RED ROSE = 10m - VAVTE 1900H
SEA PROTEUS	13	0730	VSC ROSEIDON	13	0730	RED ROSE = 10m - RE 0700H
MEDEIA	15	1900	MEDEIA	15	2400	VSC ROSEIDON - 15m VAVTE 1900H
LUTETIA	16	0130	MSC DEMINGMIN	16	1730	
CAP SAN LORENZO	17	1600	LUTETIA	16	1000	
MAELSK LAULO	17	1700	CAP SAN LORENZO	16	0630	
OVERSAS SKOPLOS-CAT-	PC	0630	MAELSK ETIENE - CAT-	PC	1900	
DIUA	PI	1900				



OSPAP	Berço 200
ANCIA ENTRE CABEÇOS	Berço 200a
20m	
25m	
13m	
25m	
25m	
26 e 25m alt. velho	
30m	
25m	
22m	
15 24m	