Estado do Paraná
Secretaria de Infraestrutura e Logística
Administração dos Portos de Paranaguá e Antonina
Divisão de Operações
MAPA DE ATRACAÇÕES

Data: 18/01/17
Nome: Ruscus

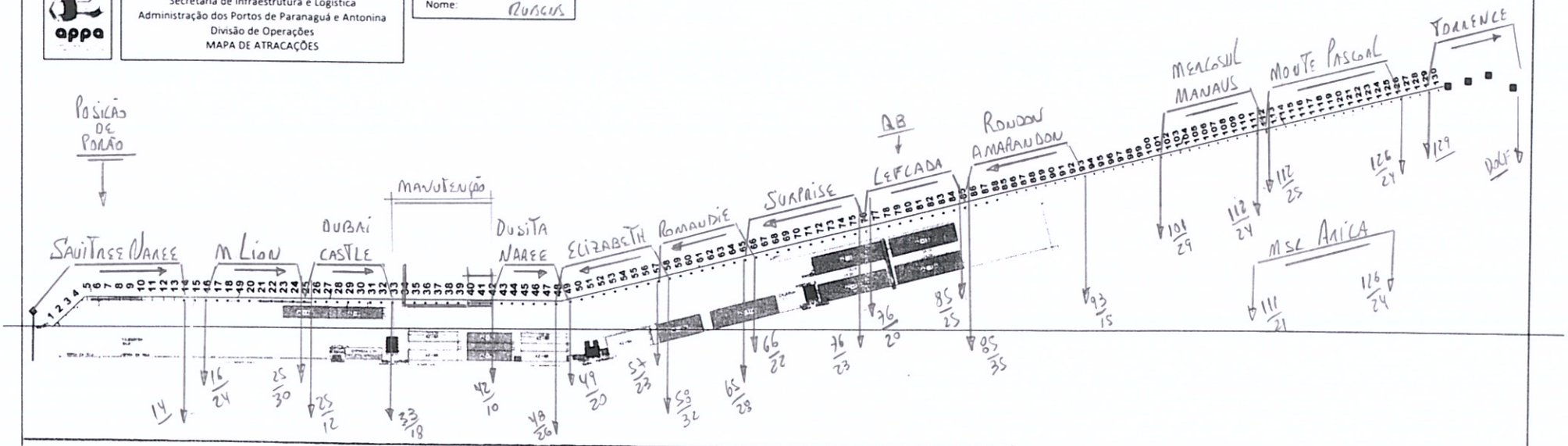

FOSPAR

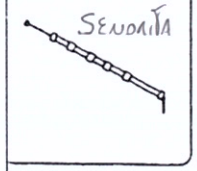

Distância entre cabeços
1 ao 4 = 20m
3 ao 4 = 25m
4 ao 5 = 17m
5 ao 21 = 25m
21 ao 22 = 25m
22 ao 44 = 30m
44 ao 45 = 17m
45 ao 64 = 25m
64 ao 83 = 25m e 24m alternados
83 ao 84 = 30m
84 ao 85 = 24m
85 ao 104 = 22m
104 ao 115 = 24m
115 ao 116 = 18m
116 ao 117 = 11m
117 ao 122 = 24,5m
122 ao 129 = 12m
129 ao 130 12m

Pier de Gr. Líquidos e CATALLINI

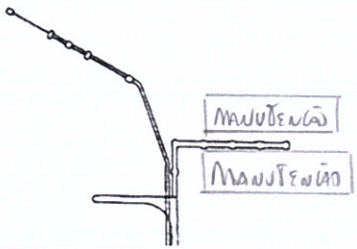

PONTA DO FÉLIX

01 Western Owenido

02

Atracação	Az	Hora	Desatracação	Az	Hora	Puxada/Obs	Az	Hora
Savitree Naree	01	2030	Western Lima	01	1900			
Dusita Naree	08	1530				Elizabeth muda		
						Lancantes da proa	09	1330
Lefcada	13	2000	Mercurial Virgo	13	2000			
Rondon Amarandon	14	2130	Ocean Galaxy	14	2030			
Mercosul Manaus SF	16	1300	Grande Brasile	16	1600			
Monte Pascoal	17	2100	Maersk Lanco	17	2000			
MSC Arica SF	17	1200	Monte Pascoal SF	17	1000			
Torrent SF	18	1030						