Estado do Paraná
Secretaria de Infraestrutura e Logística
Administração dos Portos de Paranaguá e Antonina
Divisão de Operações
MAPA DE ATRACAÇÕES

Data: 20/03/17
Nome: RUBENS

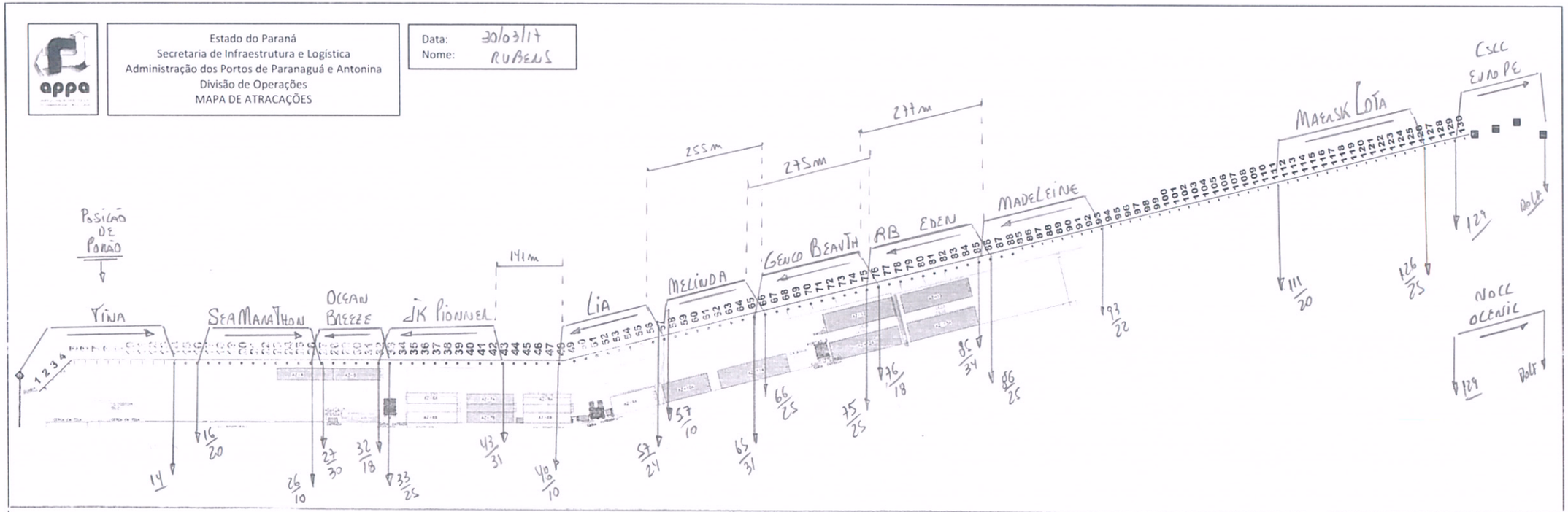

FOSPAR



1 ao 4 = 20m
4 ao 5 = 13m
21 ao 22 = 20m
44 ao 45 = 17m
45 ao 84 = 24m
84 ao 83 = 26m e 24m alternados
83 ao 84 = 30m
84 ao 85 = 24m
85 ao 104 = 22m
115 ao 116 = 18m
116 ao 117 = 17m
117 ao 129 = 24.5m
129 ao 130 = 12m

Pier de Gr. Líquidos c CATALLINI

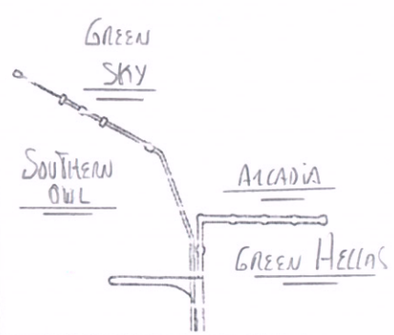

PONTA DO FÉLIX

01 KING ISLAND

02 FADELSIA

Atracação		Az	Hora	Desatracação		Az	Hora	Puxada/Obs	Az	Hora
TINA		01	1400							
SEA MARATHON		04	0400							
				LIA	GF	09	1300			
MELINDA		11	1800							
GENCO BEAUTH		12	1800							
RB EDEN		13	1730							
MADELEINE		14	1800							
				MERCOSUL SANTOS		16	1300			
MAERSK LOTA		17	0700							
CSCL EUROPE	1ª OPÇÃO	18	0730							
NOCL OCEANIC	2ª OPÇÃO	18	1030							
GREEN SKY	CAT	PE	0300	OVERSEAS ALCESMAR	CAT	PE	0300			
SOUTHERN	CAT	PI	0500	MARY-C	CAT	PI	0500			
ARCADIA	PET	PE	0300							
GREEN HELLAS	PET	PI	0400							