Estado do Paraná
Secretaria de Infraestrutura e Logística
Administração dos Portos de Paranaguá e Antonina
Divisão de Operações
MAPA DE ATRACAÇÕES

Data: 24/05/17
Nome: RUBENS

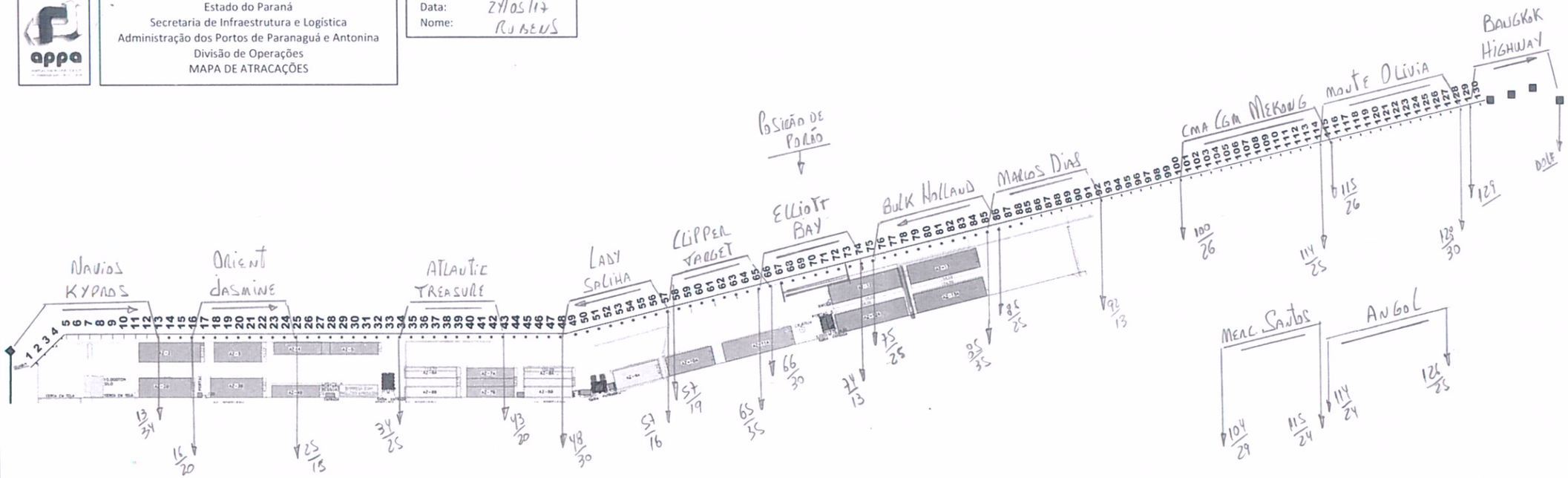

FOSPAR

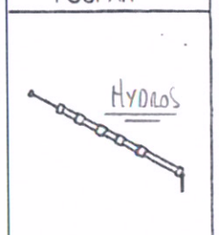

DISTÂNCIA ENTRE CABEÇOS
1 ao 4 = 29m
3 ao 4 = 25m
4 ao 5 = 13m
5 ao 21 = 25m
21 ao 22 = 29m
22 ao 44 = 30m
44 ao 45 = 17m
45 ao 64 = 25m
64 ao 83 = 26m e 25m alternados
83 ao 84 = 30m
84 ao 85 = 25m
85 ao 104 = 22m
104 ao 115 = 24m
115 ao 116 = 18m
116 ao 117 = 11m
117 ao 129 = 24,5m
129 ao 130 = 12m
129 ao 130 12m

Pier de Gr. Líquidos e CATALLINI

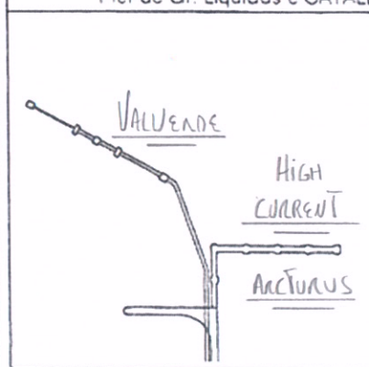

PONTA DO FÉLIX

01

02 Navigator-B

Atracação		Az	Hora	Desatracação		Az	Hora	Puxada/Obs	Az	Hora
Lady Saliha		09	0200	Nord Tigris		09	0200			
Clipper Target		11	0200	Irmgard		11	0200			
Elliott Bay	SF	12	1430	Katerina III	SF	12	1430			
Marcos Dias		14	2230	Star Danai		14	2230			
CMA CGM Mekong		16	1630	CMA CGM Mekong		16	0630			
Mercosul Santos	SF	16	1200							
Monte Olivia		17	0230	Maersk Lota		17	2000			
Angol	SF	17	1300	Monte Olivia	SF	17	1200			
Bangkok Higway		18	2400	Bangkok Higway		18	0700			
Hydros	Fosp	PE	1430	Orient Lucky	Fosp.	PE	1230			
Valverde	Cat	PE	1330	Stenauxlo Excel	Cat.	PE	1330			
				Ridgebury Julia M.	Cat.	Pi	2030			
Arcturus	Pet	Pi	1800	Bow Querida	Pet.	Pi	1800			
				Nord Copenhagen	Ant.	01	0700			