Estado do Paraná
Secretaria de Infraestrutura e Logística
Administração dos Portos de Paranaguá e Antonina
Divisão de Operações
MAPA DE ATRACAÇÕES

Data: 26/05/17
Nome: RUBENS

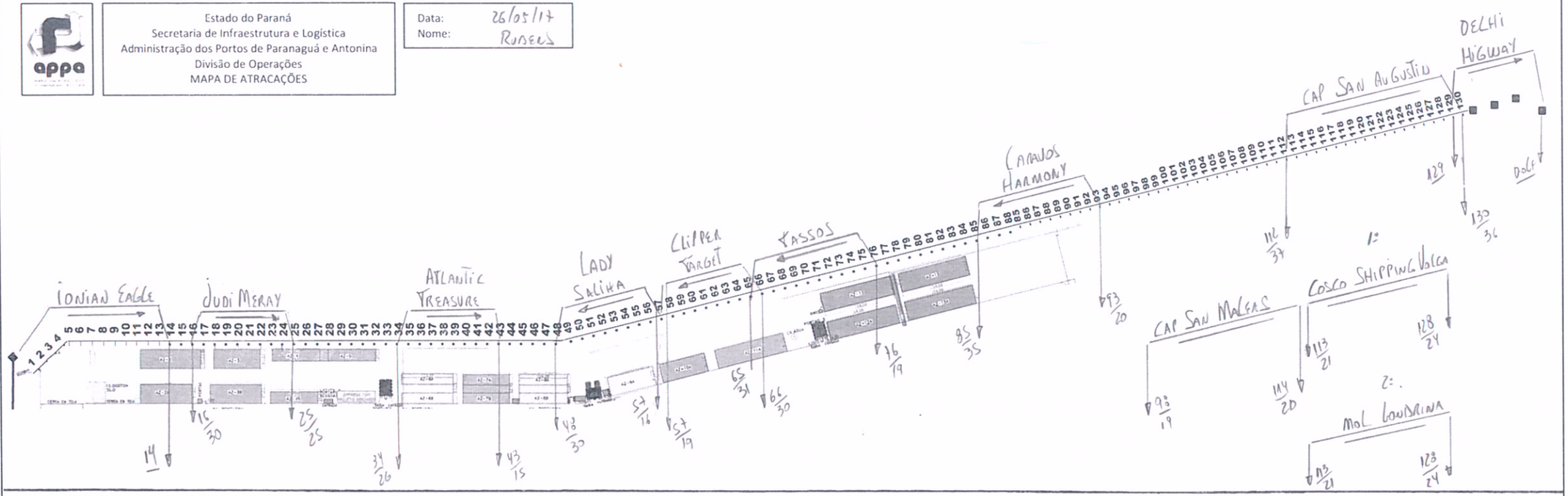

FOSPAR

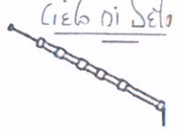

DISTÂNCIA ENTRE CABEÇOS
1 ao 4 = 20m
2 ao 4 = 25m
4 ao 5 = 15m
5 ao 21 = 25m
21 ao 22 = 20m
22 ao 44 = 30m
44 ao 45 = 17m
45 ao 64 = 25m
64 ao 83 = 26m e 24m alternados
83 ao 84 = 30m
84 ao 85 = 24m
85 ao 104 = 22m
104 ao 115 = 24m
115 ao 116 = 18m
116 ao 117 = 17m
117 ao 129 = 24,5m
129 ao 130 = 12m
129 ao 130 12m

Pier de Gr. Líquidos e CATALLINI

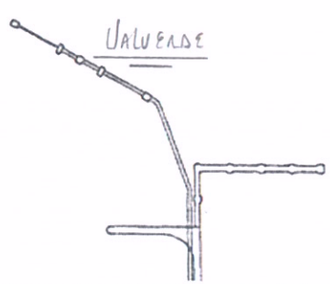

PONTA DO FÉLIX

01

02 NAVIGATOR - B

Atracação		Az	Hora	Desatracação		Az	Hora	Puxada/Obs	Az	Hora
IONIAN EAGLE	SAB	01	1300	NAVIOS KIPAOS		01	1400			
JUDI MERAY	SAB	04	1000	ORIENT JASMINE	SAB	04	1000			
TASSOS		12	0600	ELLIOT BAY		12	0400			
				BULK HOLLAND		13	0430			
CAP SAN MALEAS		16	0430	CAP SAN MALEAS	SAB	16	1630			
CAP SAN AUGUSTIN		17	0630	MSC ARICA		17	1500			
COSCO SHIPPING VOLGA		17	0630	CAP SAN AUGUSTIN	SAB	17	1500			
MOL LONDRINA	2:	17	0330	MOL LONDRINA	SAB	17	1230			
DELHI HIGWAY	SAB	18	1100							
CIELO DI SETO	FOSP	PE	1400	HYDROS	FOSP	PE	1400			
				ARCTURUS	PET	PI	0400			