Estado do Paraná
Secretaria de Infraestrutura e Logistica
Administração dos Portos de Paranaguá e Antonina
Divisão de Operações
MAPA DE ATRACAÇÕES

Data: 21/07/17
Nome: RUDENS

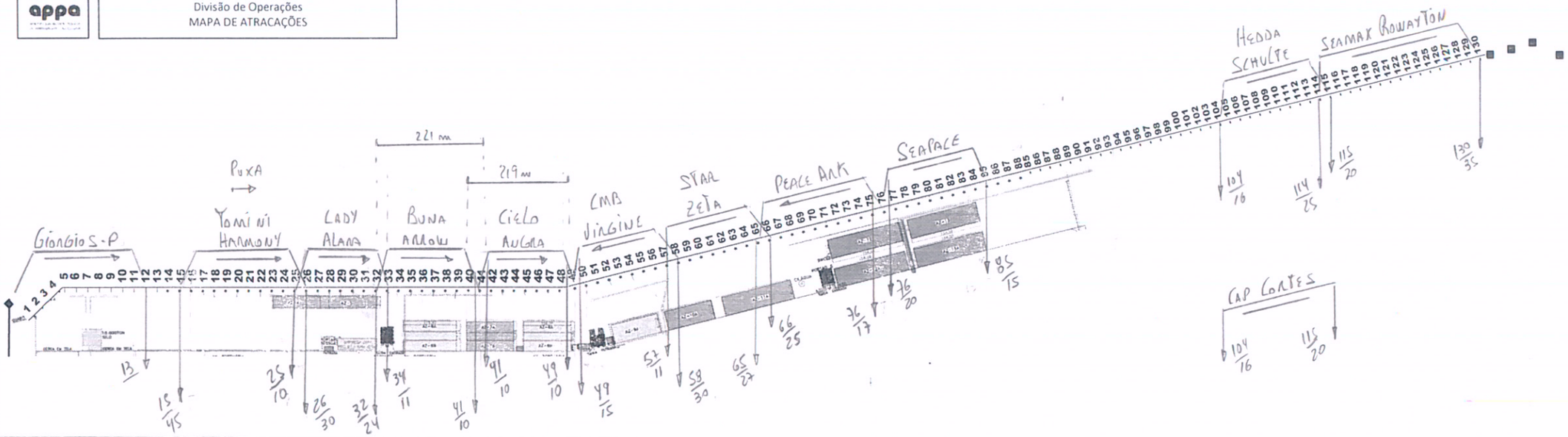

FOSPAR

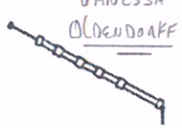

DISTÂNCIA ENTRE CABEÇOS
1 ao 4 = 20m.
3 ao 4 = 25m
4 ao 5 = 13m
5 ao 21 = 25m
21 ao 22 = 20m
22 ao 44 = 30m
44 ao 45 = 17m
45 ao 64 = 25m
64 ao 83 = 26m e 25m. atracados
83 ao 84 = 30m
84 ao 85 = 24m
85 ao 104 = 22m
104 ao 115 = 24m
115 ao 116 = 18m
116 ao 117 = 15m
117 ao 129 = 24.5m.
129 ao 130 = 12m.
129 ao 130 12m

Pier de Gr. Líquidos e CATALLINI

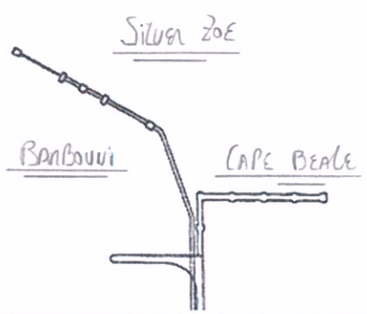

PONTA DO FÉLIX

01 PACIFIC TALENT

02 NAVIGATOR-B

Atracação			Az	Hora	Desatracação			Az	Hora	Puxada/Obs	Az	Hora
GIORGIOS-P			01	0030	LM Z PLUTO			01	0030			
LADY ALARA			05	1900	SALDANHA BAY			05	1330	YOMINI HARMONY - PUXA-	04	1900
CIELO DI ALGRA			08	1300						POSIÇÃO MAPA		
CMB VIRGINIE			09	1300	WHITE BAY			09	1300			
STAR ZETA			11	1900	ATLANTIC EMBLEM			11	1900			
SEAPACE			13	2330	SCARLET ROSELLA			13	2330			
					FRADE VISION.			14	2300			
HEDDA SCHULTE			16	0200	CAP SAN AUGUSTIN			16	0100			
CAP CORTES		SAB	16	1200	HEDDA SCHULTE		SAB	16	1200			
SEAMAX ROWAYTON			17	2100	MSC MELINE			17	2000			
					SEAMAX ROWAYTON		SAB	17	1900			
SILVER ZOE	CAT		PE	2300	NS STREAM	CAT		PE	1800			
BAMBOUNI	CAT	SAB	P1	1300	UZAVA	CAT	SAB	P1	1300			
CAPE BEALE	PET	SAB	PE	1300								
					RHL AUGSBURG	PET		P1	2300			
NAVIGATOR-B	ANT	SAB	02	1500	ST PETER	ANT	SAB	02	1500			