Estado do Paraná
Secretaria de Infraestrutura e Logística
Administração dos Portos de Paranaguá e Antonina
Divisão de Operações
MAPA DE ATRACAÇÕES

Data: 04/08/17
Nome: RUBENS

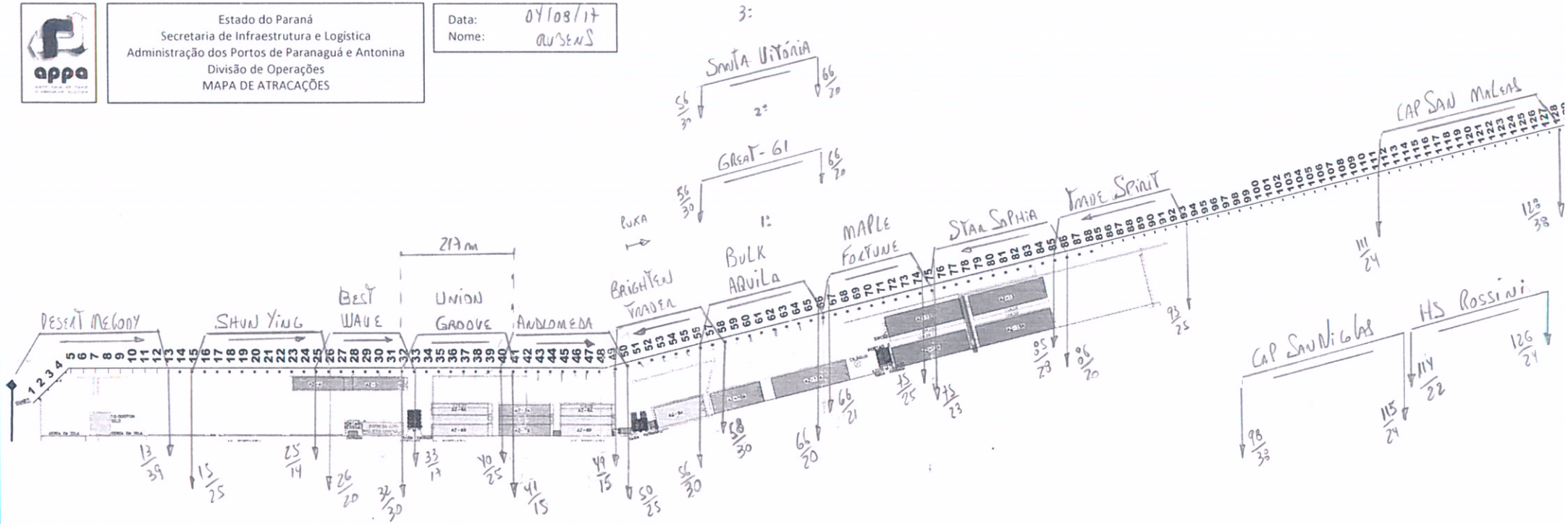

FOSPAR

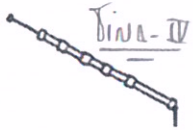

DISTÂNCIA ENTRE CABEÇOS
1 ao 4 = 29m.
3 ao 4 = 25m.
4 ao 5 = 13m
5 ao 21 = 25m
21 ao 22 = 20m
22 ao 44 = 30m
44 ao 45 = 17m
45 ao 64 = 25m
64 ao 83 = 26m e 25m. alternados
83 ao 84 = 30m
84 ao 85 = 25m
85 ao 104 = 22m
104 ao 115 = 24m
115 ao 116 = 18m
116 ao 117 = 15m
117 ao 129 = 24.5m.
129 ao 130 = 12m.
129 ao 130 12m

Pier de Gr. Líquidos e CATALLINI

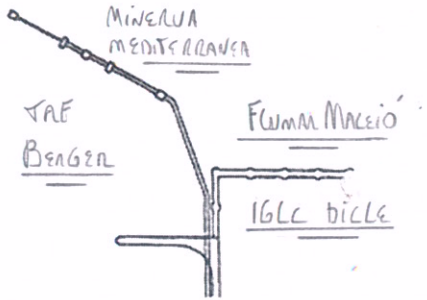

PONTA DO FÉLIX

01 ALENTEDO

02

Atracação		Az	Hora	Desatracação		Az	Hora	Puxada/Obs
UNION GOOVE		06	0130					ANDROMEDA - MUDA -
								BRIGATE TRADER - PUXA - 10m
BULK AQUILA	1:	11	0200	SREDNA GORA		11	1500	
GREAT-61	2:	11	0200					
SANTA VITORIA	3:	11	0200					
CAP SAN NICOLAS		16	0700	MONTE PASCOAL		16	2300	
CAP SAN MALCAS		17	1300	CAP SAN MALCAS		17	0130	
HS ROSSINI		17	0230	HS ROSSINI	SAO	17	1300	
NEPTUNE LEADER		18	0100	NEPTUNE LEADER		18	0700	
FLUMAL MACEIÓ	PET	PE	1300					
IGLC DICLE	PET	PI	0200	CHEMROUTE SKY	PET	PI	1500	