Estado do Paraná
Secretaria de Infraestrutura e Logística
Administração dos Portos de Paranaguá e Antonina
Divisão de Operações
MAPA DE ATRACAÇÕES

Data: 26/10/17
Nome: RUBENS

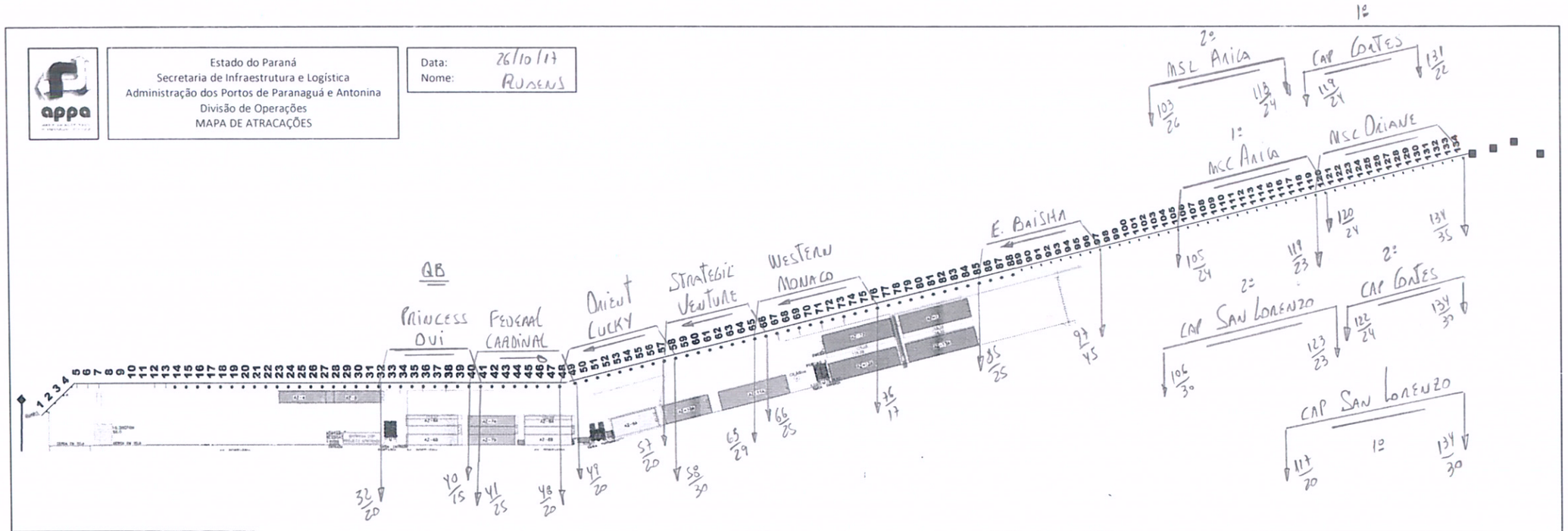

FOSPAR

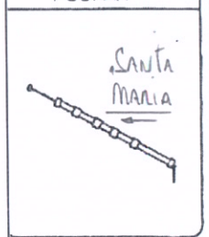

O STANCA ENTRE CAIS DOS
1 ao 4 = 20m
2 ao 4 = 25m
4 ao 5 = 13m
5 ao 21 = 25m
21 ao 22 = 20m
22 ao 44 = 30m
44 ao 45 = 17m
45 ao 84 = 25m
84 ao 83 = 20m e 25m alternados
83 ao 84 = 30m
84 ao 85 = 24m
85 ao 104 = 22m
104 ao 115 = 24m
115 ao 116 = 18m
116 ao 117 = 11m
117 ao 129 = 24,5m
129 ao 130 = 12m
129 ao 130 12m

Pier de Gr. Líquidos e CATALLINI

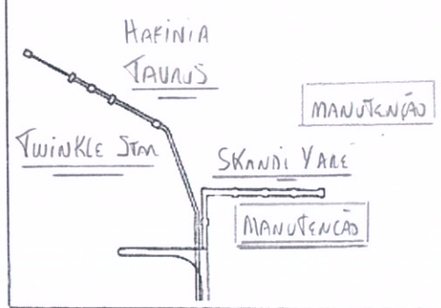

PONTA DO FÉLIX

01

02

Atracação	Az	Hora	Desatracação	Az	Hora	Puxada/Obs	Az	Hora
PRINCESS OVI	06	2000						
FEDERAL CARDINAL	08	0800	STRATEGIC VENTURE	08	0100			
STRATEGIC VENTURE	11	1700	ALEXANDRIT	11	1700			
MSC ANICA	16	1730	CAP SAN ARTEMISIO	16	1230			
			MSC ANICA	16	0830			
MSC ORIANE	17	1400	MSC ORIANE	17	2300			
CAP CORTES	17	2400	CAP CORTES 6F	17	1100			
CAP SAN LORENZO 6F	17	1300						
HAFINIA TAURUS - CAT	PE	0600	STENAWELCO VENTURE - CAT	PE	0600			
TWINKLE STAR - CAT	PI	1600	DOUGIA TRITON - CAT	PI	1530			
SKANDI YARE - PET	PE	1430	ARCADIA - PET	PE	1430			
			SKANDI YARE - PET	PE	0400			
			SUPERBA PET	PI	2200			