Estado do Paraná
Secretaria de Infraestrutura e Logística
Administração dos Portos de Paranaguá e Antonina
Divisão de Operações
MAPA DE ATRACAÇÕES

Data: 02/01/13
Nome: RUDENS

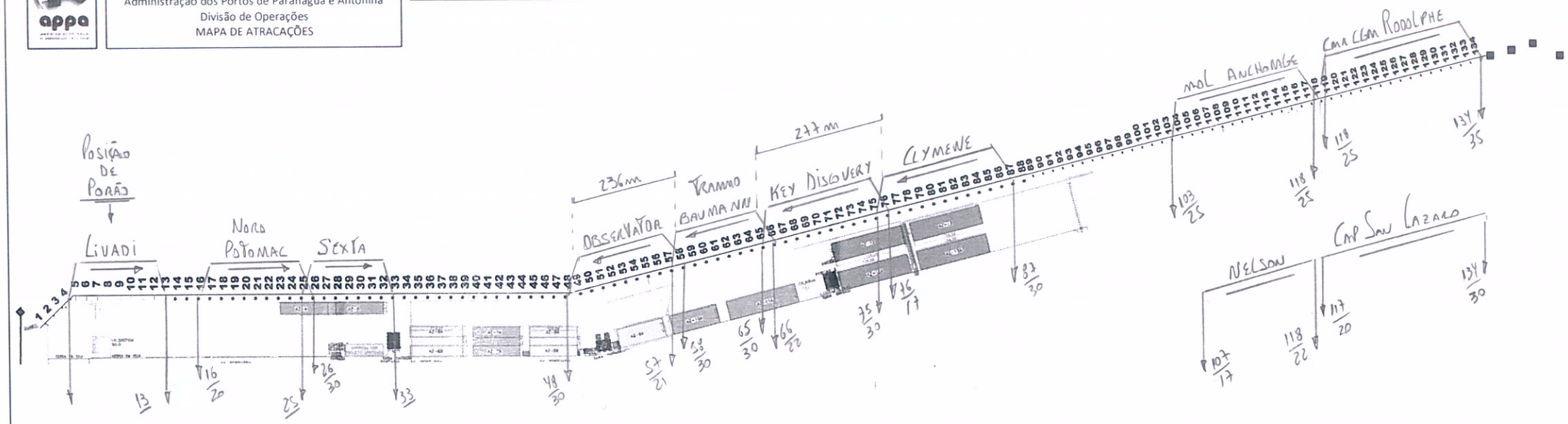

FOSPAR

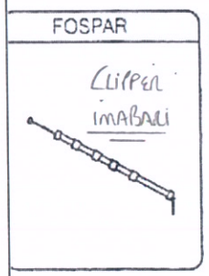

DISTÂNCIA ENTRE CABEÇOS
1 ao 4 = 22m
2 ao 4 = 25m
4 ao 5 = 17m
5 ao 21 = 26m
21 ao 22 = 20m
22 ao 44 = 30m
44 ao 45 = 17m
45 ao 64 = 25m
64 ao 83 = 20m e 26m, intercalados
83 ao 84 = 30m
84 ao 85 = 24m
85 ao 104 = 22m
104 ao 115 = 24m
115 ao 116 = 18m
116 ao 117 = 15m
117 ao 129 = 24,5m
129 ao 130 = 12m
129 ao 130 12m

Pier de Gr. Líquidos e CATALLINI

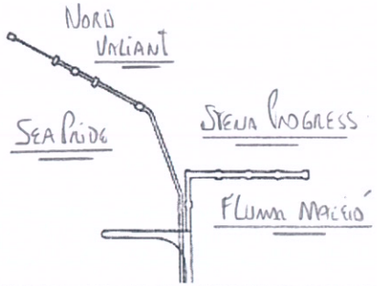

PONTA DO FÉLIX

01

02

Atracação		Az	Hora	Desatracação		Az	Hora	Puxada/Obs	Az	Hora
LIVADI		01	2130	IONIC HUNTRESS		01	1900			
				ODYSSEAS	YF	07	1300			
				LITAN	YF	08	1200			
OBSERVATOR		09	0530	KASZUBY		09	2300			
KEY DISCOVERY	YF	12	1500	LYRIC STAR	YF	12	1330			
CLYMENE		13	1700	PRIGIPOS		13	1500			
MOL ANCHORAGE		16	1600	MOL ANCHORAGE	YF	16	1700			
NELSON	YF	16	1200							
CMA CGM RODOLPHE		17	1800	MOL ABIDJAN		17	1700			
CAP SAN LAZARO		17	0630	CMA CGM RODOLPHE		17	0530			
CLIPPER IMABARI	FOSP	PE	0500	ULTRA PASSION	FOSP	PE	1900			
SEA PRIDE	CAT YF	PI	1200	ALBATROZ TRADER	CAT YF	PI	1200			
STENA PROGRESS	PET	PE	1530	ARCHON	PET	PE	1530			
FLUMAR MACEIÓ	PET	PI	0700							