Estado do Paraná
Secretaria de Infraestrutura e Logística
Administração dos Portos de Paranaguá e Antonina
Divisão de Operações
MAPA DE ATRACAÇÕES

Data: 29/03/19
Nome: Alisons

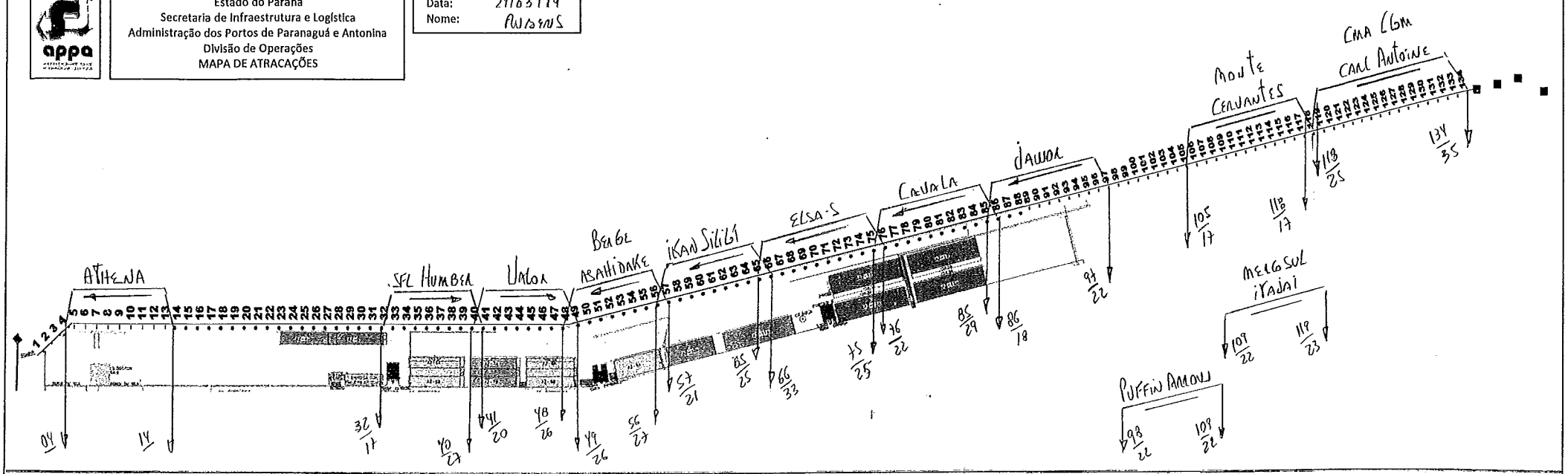

FOSPAR

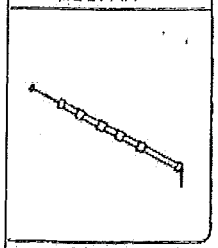

DISTÂNCIA ENTRE BOIAS
1 ao 4 = 20m.
3 ao 4 = 26m.
4 ao 5 = 13m.
5 ao 21 = 26m.
21 ao 22 = 20m.
22 ao 44 = 30m.
44 ao 45 = 17m.
45 ao 64 = 25m.
64 ao 83 = 26m. e 26m. alternada
83 ao 84 = 30m.
84 ao 85 = 25m.
85 ao 104 = 22m.
104 ao 115 = 24m.
115 ao 116 = 18m.
116 ao 117 = 11m.
117 ao 129 = 24.5m.
129 ao 130 = 12m.
129 ao 130 12m

Pier de Gr. Líquidos e CATALLINI

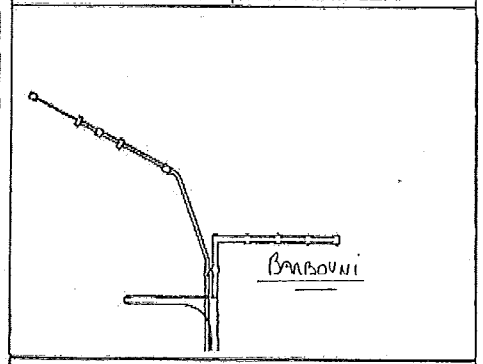

PONTA DO FÉLIX



Atracação	Az	Hora	Desatracação	Az	Hora	Puxada/Obs	Az	Hora
ATHENA	01	2300	GENEVA STAR	01	1900			
			AMALIYA	04	1900			
						ELSA-S - PUXA - 10m. PIAÉ	12	0700
PUFFIN AMOUR "RETANGA" SAB	15	1100	PUFFIN AMOUR	15	1900			
MONTE CERVANTES	16	1900	MONTE CERVANTES	16	0900			
MERCOSUL ITAJAI	16	0900						
CMA CGM CARL ANTOINE	17	2100	CAP SAN NICOLAS	17	2300			
			CMA CGM CARL ANTOINE SAB	17	1130			
			EUROS - PET	PE	1300			
			CONCON TRADER - CAT	PE	1230			
			NAVIGÃO TANZANITE - CAT	P1	1600			
BARBOUNI PET	P1	1330						