Estado do Paraná
Secretaria de Infraestrutura e Logística
Administração dos Portos de Paranaguá e Antonina
Divisão de Operações
MAPA DE ATRACAÇÕES

Data: 21/05/19
Nome: Russeus

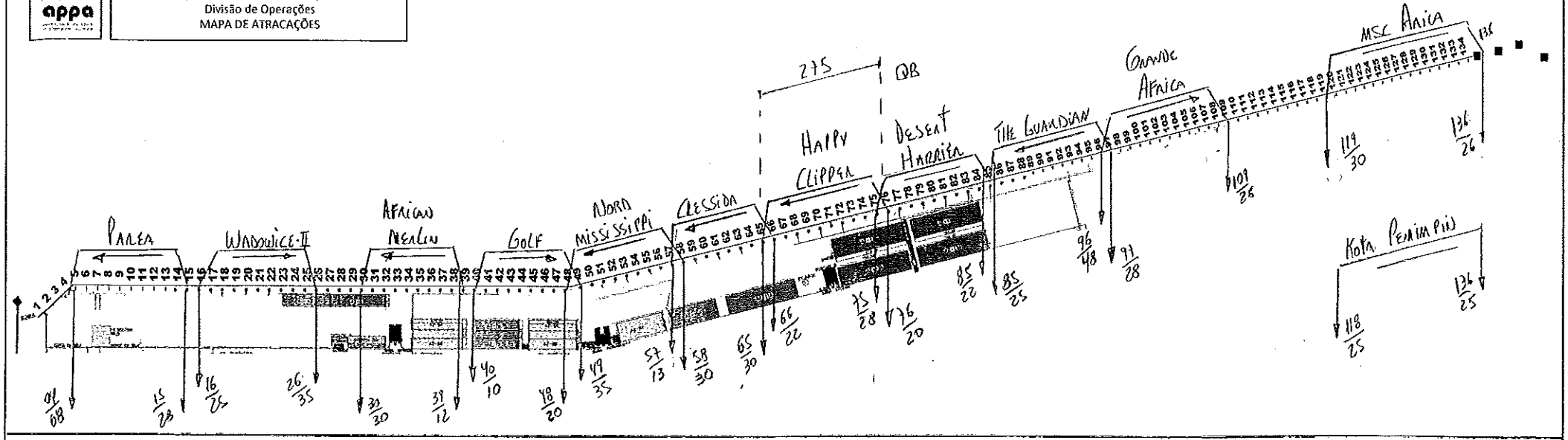

FOSPAR



O STANDA ESTRE CAPEÇOS
1 ao 4 = 20m
3 ao 4 = 26m
4 ao 5 = 13m
5 ao 21 = 26m
21 ao 22 = 20m
22 ao 44 = 30m
44 ao 45 = 17m
45 ao 84 = 25m
84 ao 83 = 26m e 25m, alternados
83 ao 84 = 30m
84 ao 85 = 25m
85 ao 104 = 22m
104 ao 115 = 24m
115 ao 116 = 18m
116 ao 117 = 15m
117 ao 129 = 24 5m
129 ao 133 = 12m
129 ao 130 12m

Pier de Gr. Líquidos e CATALLINI

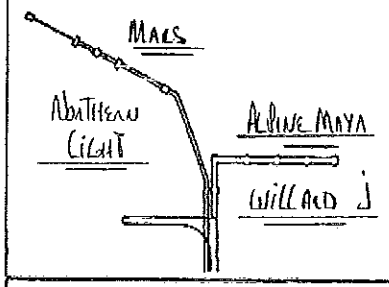

PONTA DO FÉLIX



Atracação		Az	Hora	Desatracação		Az	Hora	Puxada/Obs	Az	Hora
Wadowice II		04	1600							
Golf		08	0400	Ocean Ambition		08	0400			
Nord Mississippi		09	0700	Pacific Universe		09	0700			
Happy Clipper	YF	12	1400	Villa Deste	YF	12	1400			
Desert Harrier		13	1400	Great Victory		13	1400			
Grande Africa		15	1700	Grande Africa		15	0700			
				Polonio		16	2000			
MSC Anica		17	0130	Mol Beacon		17	0030			
Kota Peninpin	YF	17	1100	MSC Anica	YF	17	1030			