Estado do Paraná
Secretaria de Infraestrutura e Logística
Administração dos Portos de Paranaguá e Antonina
Divisão de Operações
MAPA DE ATRACAÇÕES

Data: 11/09/17
Nome: Al Bens

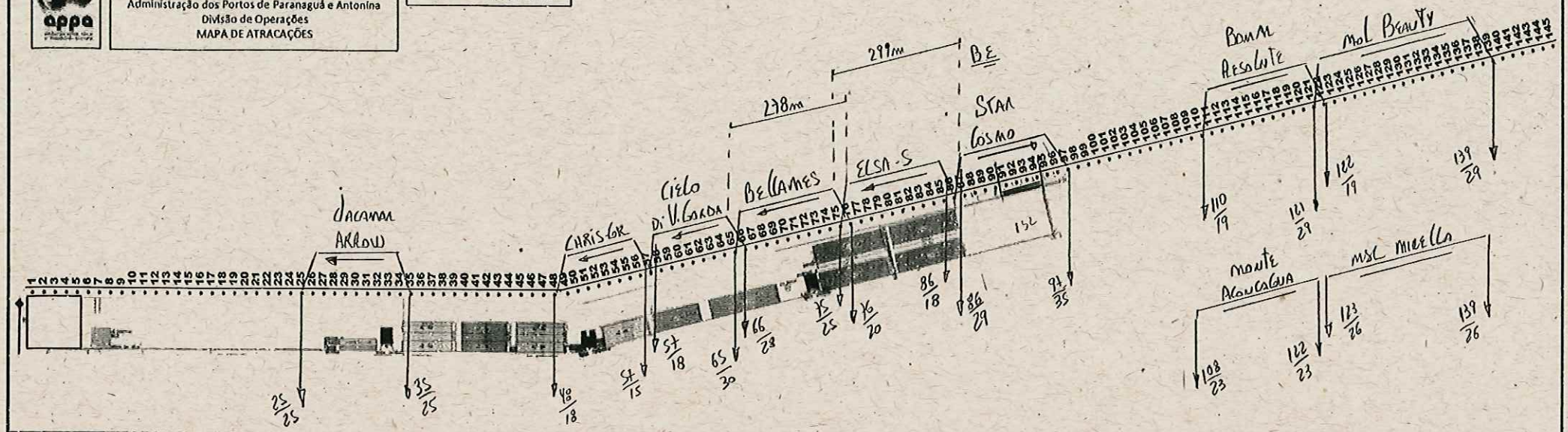

FOSPAR



Distância entre bóias
1 ao 4 = 20m
5 ao 8 = 25m
9 ao 15 = 15m
16 ao 21 = 20m
21 ao 22 = 20m
22 ao 44 = 30m
44 ao 48 = 17m
49 ao 84 = 20m
84 ao 85 = 20m, 86 ao 92m, 93 ao 99m
83 ao 84 = 30m
84 ao 85 = 20m
85 ao 104 = 22m
104 ao 115 = 24m
115 ao 116 = 18m
116 ao 117 = 11m
117 ao 129 = 24,5m
129 ao 133 = 12m
129 ao 130 12m

Pier de Gr. Líquidos e CATALLINI

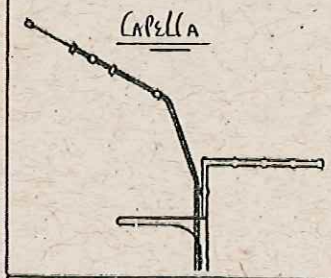

PONTA DO FÉLIX

01 Pluto

02

Atracação	Az	Hora	Desatracação	Az	Hora	Puxada/Obs	Az	Hora
Jacaman Arrow	05	0330						
Chris-Gr	09	1530						
Bellames	12	0300	Aspasia Luck	12	2300			
Elsa-S	13	0300	Star Laura	13	2300			
Star Cosmo	14	2300	Flyng Loong	14	2300			
			Neptune Ace	15	1900			
Bomar Resolute	16	1900	Vasc Al Khor	16	1830			
Monte Aconcagua	16	0700	Bomar Resolute	16	0600			
Mol Beauty	17	1400	Cma Cgm Magdalena	17	1230			
MSC Mirella SF	17	1030	Mol Beauty	17	0230			
			Anis Pet	PC	2330			
			Oscar Niemeyer PET	P1	0330			