Estado do Paraná
Secretaria de Infraestrutura e Logística
Administração dos Portos de Paranaguá e Antonina
Divisão de Operações
MAPA DE ATRACAÇÕES

Data: 26/02/20
Nome: Russel

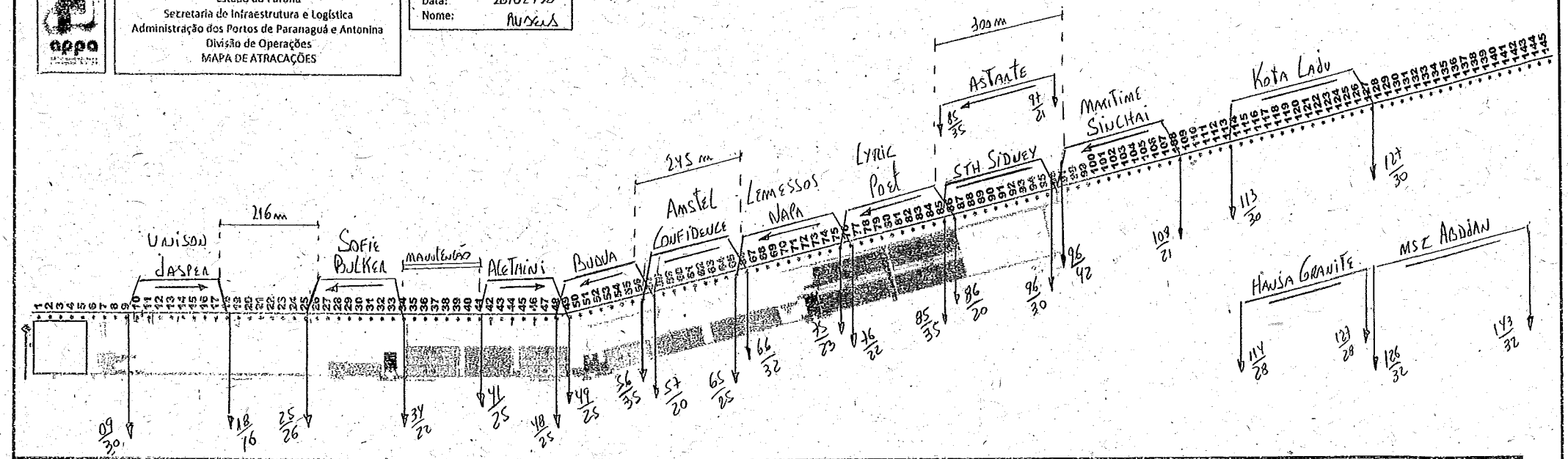

FOSPAR



Pier de Gr. Líquidos e CATALLINI

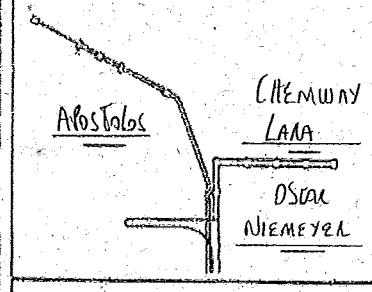

PONTA DO FÉLIX

01

02

Atracação		Az	Hora	Desatracação		Az	Hora	Puxada/Obs	Az	Hora
UNISON JASPER		02	0500							
				AMARYLLIS		04	0300			
ALETHINI		08	1500							
AMSTEL CONFIDENCE		11	1500	NORD SUNDA		11	1300			
STH SIDNEY		14	1330	MELINA		14	1300			
ASTANTE	SF	14	1330	STH SIDNEY	SF	14	1330			
KOTA LADU		17	1500	MSC BRANKA		17	1300			
HANSA GRANITE		17	0700	KOTA LADU		17	0100			
MSC ABIDJAN	SF	18	1130	SAN CLEMENTE		18	1700			
APOSTOLOS.	cat	P1	0100	ACTIVE	cat	P1	2300			
OSCAR NIEMEYER	Pet	P1	1700							

DISTÂNCIA ENTRE CAIXÕES
1 ao 4 = 20m
3 ao 4 = 20m
4 ao 8 = 19m
8 ao 21 = 25m
21 ao 22 = 20m
22 ao 44 = 30m
44 ao 46 = 17m
45 ao 84 = 21m
84 ao 89 = 26m + 28m NIEMEYER
89 ao 84 = 30m
84 ao 85 = 21m
85 ao 104 = 23m
104 ao 115 = 21m
115 ao 116 = 16m
116 ao 117 = 11m
117 ao 129 = 24,5m
129 ao 133 = 12m
129 ao 130 = 12m