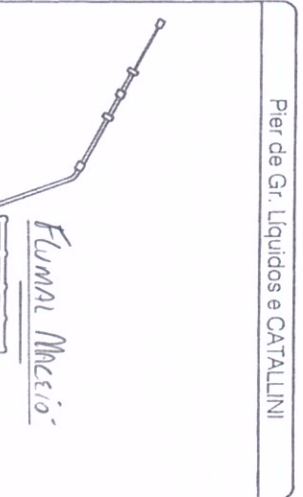
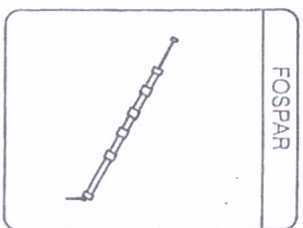
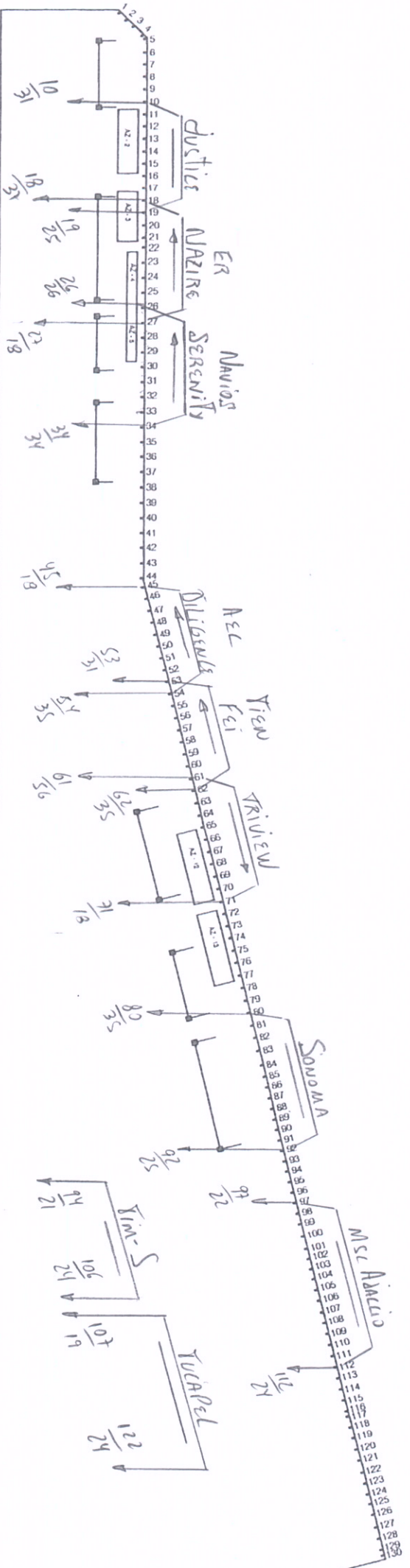




Estado do Paraná
 Secretaria de Infraestrutura e Logística
 Administração dos Portos de Paranaguá e Antonina
 Divisão de Operações
MAPA DE ATRACAÇÕES

Data: 09/02/15
 Nome: RUAENS



OSTIAGEM ENTRE CARGAÇOS

1 ao 4 = 20m.
3 ao 4 = 25m.
4 ao 5m = 10m.
5 ao 21 = 25m.
21 ao 22 = 20m.
22 ao 44 = 30m.
44 ao 45m = 17m.
45 ao 64 = 25m.
64 ao 83 = 25m. e 25m. alternância
83 ao 84 = 35m.
84 ao 85 = 25m.
85 ao 104 = 22m.
104 ao 115 = 24m.
115 ao 118 = 18m.
118 ao 117 = 11m.
117 ao 129 = 24.5m.
129 ao 130 = 12m.

01	_____
02	_____

Atracação	Az	Hora	Desatracação	Az	Hora	Puxada/Obs	Az	Hora
Justice	02	1330						
NAVIOS SERENITY	05	1000	GREAT PRESTIGE	07	0900			
AEC DILIGENTE	09	1300						
SONOMA	14	1600	SONOMANA	14	1600			
MSC ADACCIO	16	1200	CMA CGM YAGRIS	16	1200			
GRIM-S	16	0700	MSC ADACCIO	16	0030			
ZIM LOS ANGELES	17	0030	MOLNOS PEARTY	17	1650			
TUCAPEL	3F	1300	ZIM LOS ANGELES	3F	1300			
FLUMAL MACIEIRO	PEL	0730						
FAIRCHEM STEED	PE7	0300	MAKELLA BOYTRÁITERAI	PE	0300			